



INDICE DE DOCUMENTOS

CONSEJO DE GOBIERNO 9 DE MARZO DE 2023.

INFORME SEMANAL ESTADO ECOLOGICO MAR MENOR

- 1.- INFORME DEL CONSEJERO AL CONSEJO DE GOBIERNO.
- 2.- INFORME DE LA DIRECCION GENERAL DEL MAR MENOR



INFORME DEL CONSEJERO DE MEDIO AMBIENTE, MAR MENOR, UNIVERSIDADES E INVESTIGACION AL CONSEJO DE GOBIERNO.

El Consejero de Medio Ambiente, Mar Menor, Universidades e Investigación, eleva al Consejo de Gobierno del día 9 de marzo de 2023, el Informe realizado por la Dirección General del Mar Menor sobre las actuaciones referidas al Mar Menor y su situación ecológica a fecha 8 de marzo de 2023, que se acompaña junto al presente.

Murcia,

EL CONSEJERO DE MEDIO AMBIENTE, MAR MENOR,
UNIVERSIDADES E INVESTIGACIÓN,

Juan María Vázquez Rojas.

(documento firmado electrónicamente al margen)



Región de Murcia
Consejería de Medio Ambiente, Mar Menor,
Universidades e Investigación

Dirección General del Mar Menor

CONSEJO DE GOBIERNO

INFORME SEMANAL DEL MAR MENOR

9 DE MARZO DE 2023


08/03/2023 16:22:00

SERRANO CONESA, VICTOR ROBERTO

Esta es una copia auténtica imprimible de un documento electrónico administrativo archivado por la Comunidad Autónoma de Murcia, según artículo 27.3.c) de la Ley 39/2015. Los firmantes y las fechas de firma se muestran en los recuadros. Su autenticidad puede ser contrastada accediendo a la siguiente dirección: <https://sede.carm.es/verificardocumentos> e introduciendo el código seguro de verificación



ÍNDICE

| | |
|---|-----------|
| 1. SÍNTESIS DE LOS RESULTADOS DE SEGUIMIENTO DEL MAR MENOR..... | 4 |
| 2. AVISOS Y PREDICCIÓN METEOROLÓGICA.  | 5 |
| 3. RESUMEN DE RESULTADOS DE LAS MEDIDAS DE SONDA OCEÁNICA (CTD) REALIZADAS EN EL MAR MENOR | 6 |
| 3.1. CLOROFILA..... | 7 |
| 3.2. SALINIDAD..... | 8 |
| 3.3. TRANSPARENCIA..... | 9 |
| 3.4. TURBIDEZ..... | 10 |
| 3.5. OXÍGENO..... | 11 |
| 3.6. TEMPERATURA..... | 12 |
| 4. RESUMEN DE RESULTADOS DE LOS CAUDALES AFORADOS EN LA CAMPAÑA DE TOMA DE MUESTRAS REALIZADAS EN LA CUENCA VERTIENTE..... | 13 |
| 5. RESUMEN DE RESULTADOS DE LOS NUTRIENTES AFORADOS EN LA CAMPAÑA REALIZADAS EN LA CUENCA VERTIENTE | 22 |
| 6. AVANCE EN EL ESTADO DE LAS 8 MEDIDAS CONSIDERADAS URGENTES INFORMADAS POR EL TITULAR DE LA CONSEJERÍA DE CONSEJERÍA DE AGUA, AGRICULTURA, GANADERÍA, PESCA Y MEDIO AMBIENTE AL CONSEJO DE GOBIERNO, CELEBRADO EL 7 DE NOVIEMBRE DE 2019. | 26 |
| 6.1. RETIRADA DE BIOMASA VEGETAL Y DETRITOS DE LA RIBERA DEL MAR MENOR | 26 |
| 6.2. BANCO DE ESPECIES..... | 26 |
| 6.3. DESNITRIFICACIÓN MEDIANTE BIORREACTORES Y FILTROS VERDES Y OTROS SISTEMAS | 26 |
| 6.4. SONDEOS PIEZOMÉTRICOS | 27 |
| 6.5. BANCO DE FILTRADORES AUTÓCTONOS..... | 27 |
| 6.6. SISTEMA DE MONITORIZACIÓN CONTINUA DE PARÁMETROS AMBIENTALES Y ECOLÓGICOS.. | 27 |
| 6.7. PRUEBA PILOTO DE OXIGENACIÓN EN LA CUBETA SUR DEL MAR MENOR, MEDIANTE DIFUSIÓN DE MICROBURBUJAS DE OXÍGENO. Periodo experimental 25/05/2022 – 25/08/2022 | 28 |
| 6.8. REHABILITACIÓN DE LAS SALINAS DE MARCHAMALO..... | 28 |
| 7. ESTADO DE LAS PRINCIPALES MEDIDAS PREVISTAS EN LA LEY 3/2020, DE RECUPERACIÓN Y PROTECCIÓN DEL MAR MENOR CON INFORMACIÓN FACILITADA POR LOS CENTROS DIRECTIVOS RESPONSABLES DE SU EJECUCIÓN..... | 29 |



| | | |
|-----------|--|-----------|
| 7.1. | MONITORIZACIÓN:CAPÍTULO I LEY 3/2020 DE 27 DE JULIO. | 29 |
| 7.2. | GOBERNANZA. CAPÍTULO II LEY 3/2020 DE 27 DE JULIO. | 29 |
| 7.3. | ORDENACIÓN Y GESTIÓN TERRITORIAL Y PAISAJE. CAPÍTULO III LEY 3/2020 DE 27 DE JULIO ... | 30 |
| 7.4. | ORDENACIÓN Y GESTION AMBIENTAL. CAPÍTULO IV LEY 3/2020 DE 27 DE JULIO. | 31 |
| 7.5. | ORDENACIÓN Y GESTIÓN AGRÍCOLA. CAPÍTULO V LEY 3/2020 DE 27 DE JULIO..... | 32 |
| 7.6. | ORDENACIÓN Y GESTIÓN GANADERA Y PESQUERA. CAPÍTULO VI LEY 3/2020 DE 27 DE JULIO | 33 |
| 7.7. | ORDENACIÓN Y GESTIÓN DE INFRAESTRUCTURAS PORTUARIAS Y DE NAVEGACIÓN. CAPÍTULO VII LEY 3/2020 DE 27 DE JULIO..... | 33 |
| 7.8. | ORDENACIÓN Y GESTIÓN TURÍSTICA, CULTURAL Y DE OCIO. CAPÍTULO VIII LEY 3/2020 DE 27 DE JULIO | 34 |
| 7.9. | ORDENACION Y GESTIÓN MINERA. CAPÍTULO IX LEY 3/2020 DE 27 DE JULIO | 35 |
| 7.10. | RÉGIMEN SANCIONADOR Y DE CONTROL. INSTRUMENTOS PREVISTOS EN LA LEY. CAPÍTULO XI LEY 3/2020 DE 27 DE JULIO | 35 |
| 7.11. | RESUMEN DE LAS OBLIGACIONES DERIVADOS DE LA LEY 3/2020..... | 36 |
| 8. | INVERSIONES EN ACTUACIONES EN EL MAR MENOR 2023. | 37 |



1. SÍNTESIS DE LOS RESULTADOS DE SEGUIMIENTO DEL MAR MENOR.

(*)Últimos datos disponibles del 01/03/2023 y comparativa con los anteriores del 23/02/2023. CTD procesados en el Servidor de Datos Científico del Mar Menor de la UPCT.

| | | |
|---|---|--|
| <p>SALINIDAD*</p> <p>41,00 PSU</p> <p>Valor que ha disminuido muy ligeramente</p> <p>DESCENSO DEL 0,41 %</p> | <p>OXÍGENO*</p> <p>7,80 mg/l</p> <p>Valor que ha disminuido muy ligeramente</p> <p>DESCENSO DEL 2,01 %</p> | <p>CLOROFILA*</p> <p>0,30 mg/m³</p> <p>Valor que ha disminuido</p> <p>DESCENSO DEL 50,82 %</p> |
| <p>TEMPERATURA*</p> <p>11,92 °C</p> <p>Valor que ha disminuido</p> <p>DESCENSO DEL 13,56 %</p> | <p>TRANSPARENCIA*</p> <p>3,85 m</p> <p>Valor que ha disminuido</p> <p>DESCENSO DEL 12,90 %</p> | <p>TURBIDEZ *</p> <p>1,27 FTU</p> <p>Valor que ha aumentado</p> <p>AUMENTO DEL 6,72 %</p> |

Resultados de la campaña Nº 8 (01, 03 y 06 de febrero de 2023)

| <p>CAUDAL CUENCA VERTIENTE</p> <p>379,87 l/s</p> <p>Ligeramente inferior</p> <p>DESCENSO respecto a la campaña anterior (1,4 % inferior)</p> | <p>NUTRIENTES CUENCA VERTIENTE</p> <p>5.010,53 Kg/día</p> | | | | | | | | | | |
|---|--|--|--|--|----------------------|---|------|------------|------|------|--|
| | <table border="1"> <thead> <tr> <th>Total NITRATOS (Kg NO₃/día)</th> <th>Total FOSFATOS (Kg PO₄/día)</th> </tr> </thead> <tbody> <tr> <td>5.002,31</td> <td>8,22</td> </tr> </tbody> </table> <p>1,8 % DESCENSO de entrada nutrientes al Mar Menor respecto a la campaña anterior.</p> | Total NITRATOS (Kg NO ₃ /día) | Total FOSFATOS (Kg PO ₄ /día) | 5.002,31 | 8,22 | <p>NUTRIENTES RAMBLA DEL ALBUJÓN (con aliviadero)</p> <p>3.468,88 Kg/día</p> | | | | | |
| Total NITRATOS (Kg NO ₃ /día) | Total FOSFATOS (Kg PO ₄ /día) | | | | | | | | | | |
| 5.002,31 | 8,22 | | | | | | | | | | |
| <p>CAUDAL RAMBLA DEL ALBUJÓN (con aliviadero)</p> <p>287,48 l/s</p> <p>DESCENSO respecto a la campaña anterior (1,4 % superior)</p> | <table border="1"> <thead> <tr> <th>CORRIENTE DE AGUA</th> <th>Total NITRATOS (Kg NO₃/día)</th> <th>Total FOSFATOS (Kg PO₄/día)</th> </tr> </thead> <tbody> <tr> <td>Rambla de El Albujón</td> <td>3.461,15</td> <td>7,73</td> </tr> <tr> <td>Aliviadero</td> <td>0,00</td> <td>0,00</td> </tr> </tbody> </table> <p>0,12 % Leve AUMENTO de entrada nutrientes por parte de la Rbla. del Albujón respecto a la campaña anterior.</p> | CORRIENTE DE AGUA | Total NITRATOS (Kg NO ₃ /día) | Total FOSFATOS (Kg PO ₄ /día) | Rambla de El Albujón | 3.461,15 | 7,73 | Aliviadero | 0,00 | 0,00 | |
| CORRIENTE DE AGUA | Total NITRATOS (Kg NO ₃ /día) | Total FOSFATOS (Kg PO ₄ /día) | | | | | | | | | |
| Rambla de El Albujón | 3.461,15 | 7,73 | | | | | | | | | |
| Aliviadero | 0,00 | 0,00 | | | | | | | | | |



2. AVISOS Y PREDICCIÓN METEOROLÓGICA.

Según la AEMET, a fecha de redacción del presente informe no se conocen avisos meteorológicos en la Región de Murcia ni se esperan fenómenos significativos. Para el día 10 de marzo se prevén rachas máximas de 70 km/h de viento en la zona de la sierra del Segura al noroeste de la Región de Murcia.



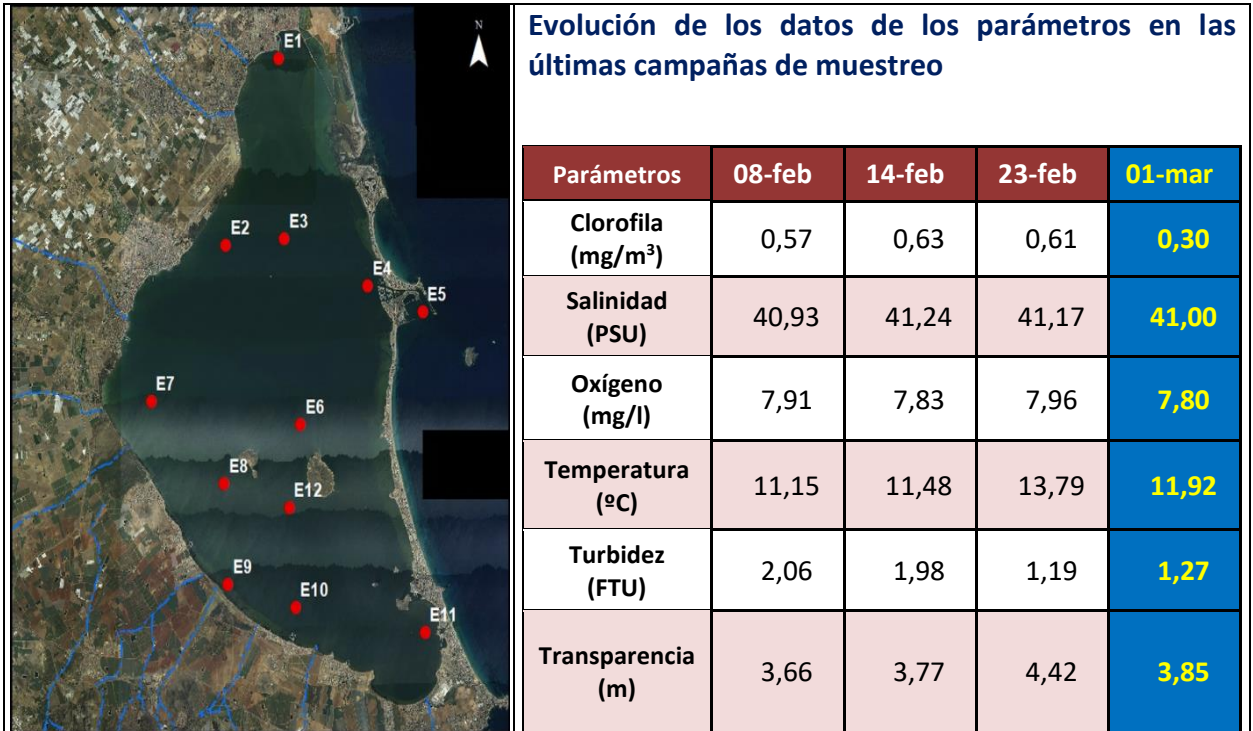
<https://www.aemet.es/es/eltiempo/prediccion/avisos>

Predicción para la Región de Murcia disponible en la web de la AEMET para los próximos días:

- Para el día **09/03/2023**: Se prevén fenómenos significativos de rachas de viento ocasionalmente muy fuertes en el norte de la región y sierras del resto. Se prevén cielos nubosos o cubiertos, sin descartar precipitaciones débiles y ocasionales en el norte de la región. Temperaturas mínimas sin cambios o en ascenso; máximas en ascenso en el litoral y en descenso en el interior. Vientos de componente oeste, con intervalos fuertes y rachas ocasionalmente muy fuertes en el norte de la región y zonas altas del resto.
- Para el día **10/03/2023**: Intervalos de cielos nubosos, con nubes altas. Temperaturas mínimas en ascenso en el litoral y sin cambios en el interior; máximas sin cambios en el litoral y en ascenso en el interior. Vientos de componente oeste, ocasionalmente fuertes en zonas altas.
- Para el día **11/03/2023**: Intervalos de cielos nubosos, con nubes altas. Temperaturas en ascenso, localmente sin cambios. Vientos de componente oeste, más intensos en zonas altas.



3. RESUMEN DE RESULTADOS DE LAS MEDIDAS DE SONDA OCEÁNICA (CTD) REALIZADAS EN EL MAR MENOR



Localización de las 12 estaciones de muestreo

Valores promedio sonda oceánica del **01/03/2023**.

Campaña de muestreo realizada por la Dirección General de Ganadería, Pesca y Acuicultura y procesados en la plataforma digital del Servidor de Datos Científicos (SDC) de la Universidad Politécnica de Cartagena.

Los datos se obtienen a partir de las mediciones con equipo sonda CTD en 12 localizaciones.

El valor resultante de cada parámetro **corresponde a la masa de agua del Mar Menor**, salvo la transparencia, que corresponde al **valor medio de la columna de agua analizada** mediante disco Secchi en esos 12 puntos.

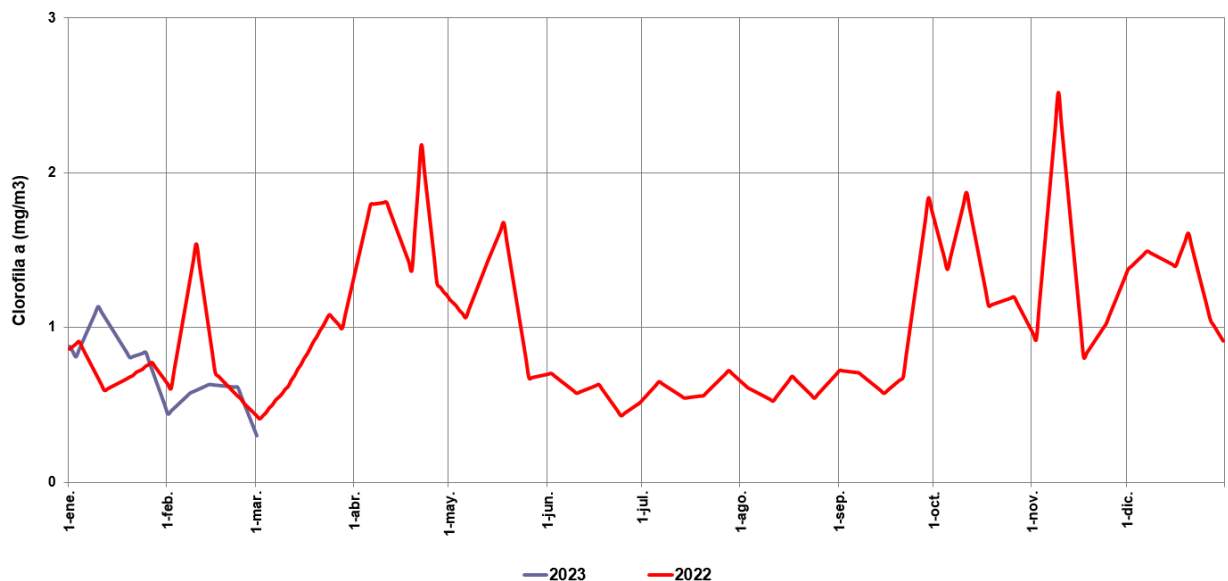


3.1. CLOROFILA.

| | | | |
|--|---------------------------------|-------------------------------------|------------------------|
| Responsable toma de muestras: | Servicio de Pesca y Acuicultura | Fecha actualización dato: | 01/03/2023 |
| Metodología: | Sonda oceánica (CTD) | Valor medio anterior (mg/l): | 0,61 mg/m ³ |
| Valor medio actual (mg/m³): | 0,30 mg/m ³ | Valoración dato actual: | Límite muy bueno/bueno |
| Evolución respecto al mismo período de 2022: | | | Descenso (0,49) |
| Evolución respecto a la última medición: | | | Descenso |
| Variación respecto a la última medición (%): | | 50,82 % (inferior) | |
| OBSERVACIONES: Valores límite estado ecológico. Límite muy bueno/bueno: 1,1 µg/l. Límite bueno/moderado: 1,8 µg/l. R.D. 817/2015, de 11 de septiembre, por el que se establecen los criterios de seguimiento y evaluación del estado de las aguas superficiales y las normas de calidad ambiental, para la laguna costera del mar Menor (AC-T11). La concentración de clorofila medida el pasado 01 de marzo de 2023 fue de 0,30 mg/m³ , valor inferior al registrado el pasado día 23 de febrero. | | | |

| Parámetro | Fecha | Valor | Fecha | Valor | Fecha | Valor | Fecha | Valor |
|--------------------------------|-------------|-------|-------------|-------|-------------|-------|-------------|-------|
| Clorofila (mg/m ³) | 25-ene.2020 | 7,31 | 25-ene.2021 | 2,19 | 25-ene.2022 | 0,75 | 25-ene.2023 | 0,84 |
| | 01-feb.2020 | 4,37 | 01-feb.2021 | 2,78 | 01-feb.2022 | 0,63 | 01-feb.2023 | 0,44 |
| | 08-feb.2020 | 2,19 | 08-feb.2021 | 1,98 | 08-feb.2022 | 1,31 | 08-feb.2023 | 0,57 |
| | 14-feb.2020 | 2,68 | 14-feb.2021 | 0,98 | 14-feb.2022 | 0,98 | 14-feb.2023 | 0,63 |
| | 23-feb.2020 | 3,71 | 23-feb.2021 | 0,53 | 21-feb.2022 | 0,56 | 21-feb.2023 | 0,61 |
| | 01-mar.2020 | 7,60 | 01-mar.2021 | 0,56 | 01-mar.2022 | 0,49 | 01-mar.2023 | 0,30 |

Evolución concentración clorofila a (mg/m3)
 Año 2023 vs Año 2022



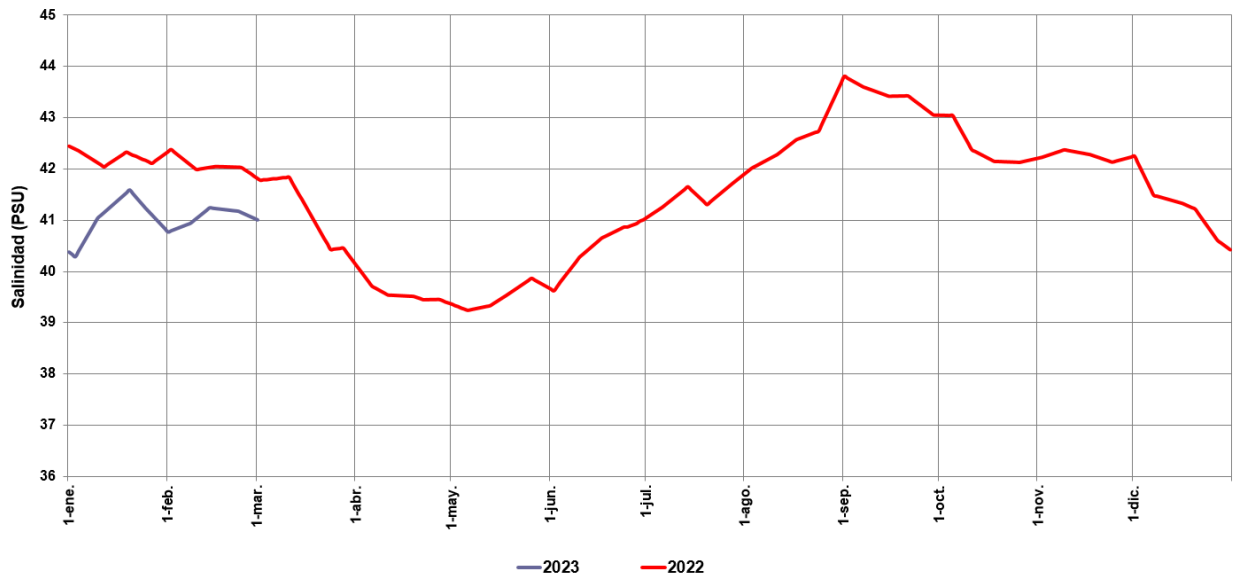


3.2. SALINIDAD.

| | | | |
|---|---------------------------------|-------------------------------------|----------------|
| Responsable toma de muestras: | Servicio de Pesca y Acuicultura | Fecha actualización dato: | 01/03/2023 |
| Metodología: | Sonda oceánica (CTD) | Valor medio anterior (mg/l): | 41,17 PSU |
| Valor medio actual (PSU): | 41,00 PSU | Valoración dato actual: | No Preocupante |
| Evolución respecto al mismo período de 2022: | | Descenso (41,82 PSU) | |
| Evolución respecto a la última medición: | | Descenso | |
| Variación respecto a la última medición (%): | | 0,41 % (inferior) | |
| OBSERVACIONES: La medición del pasado día 01 de marzo de 2023 arrojó un valor de 41,00 PSU, un dato levemente inferior al registrado el día 23 de febrero de 2023. Descenso de la salinidad respecto al año 2022 por estas fechas. | | | |

| Parámetro | Fecha | Valor | Fecha | Valor | Fecha | Valor | Fecha | Valor |
|-----------------|-------------|-------|-------------|-------|-------------|-------|-------------|-------|
| Salinidad (PSU) | 25-ene.2020 | 38,45 | 25-ene.2021 | 41,65 | 25-ene.2022 | 42,16 | 25-ene.2023 | 41,23 |
| | 01-feb.2020 | 38,50 | 01-feb.2021 | 41,53 | 01-feb.2022 | 42,33 | 01-feb.2023 | 40,77 |
| | 08-feb.2020 | 38,58 | 08-feb.2021 | 41,47 | 08-feb.2022 | 42,08 | 08-feb.2023 | 40,93 |
| | 14-feb.2020 | 38,62 | 14-feb.2021 | 41,52 | 14-feb.2022 | 42,03 | 14-feb.2023 | 41,24 |
| | 23-feb.2020 | 38,69 | 23-feb.2021 | 41,46 | 23-feb.2022 | 42,03 | 23-feb.2023 | 41,17 |
| | 01-mar.2020 | 38,78 | 01-mar.2021 | 41,52 | 01-mar.2022 | 41,82 | 01-mar.2023 | 41,00 |

Evolución de la salinidad (PSU) en el Mar Menor
 Año 2023 vs Año 2022



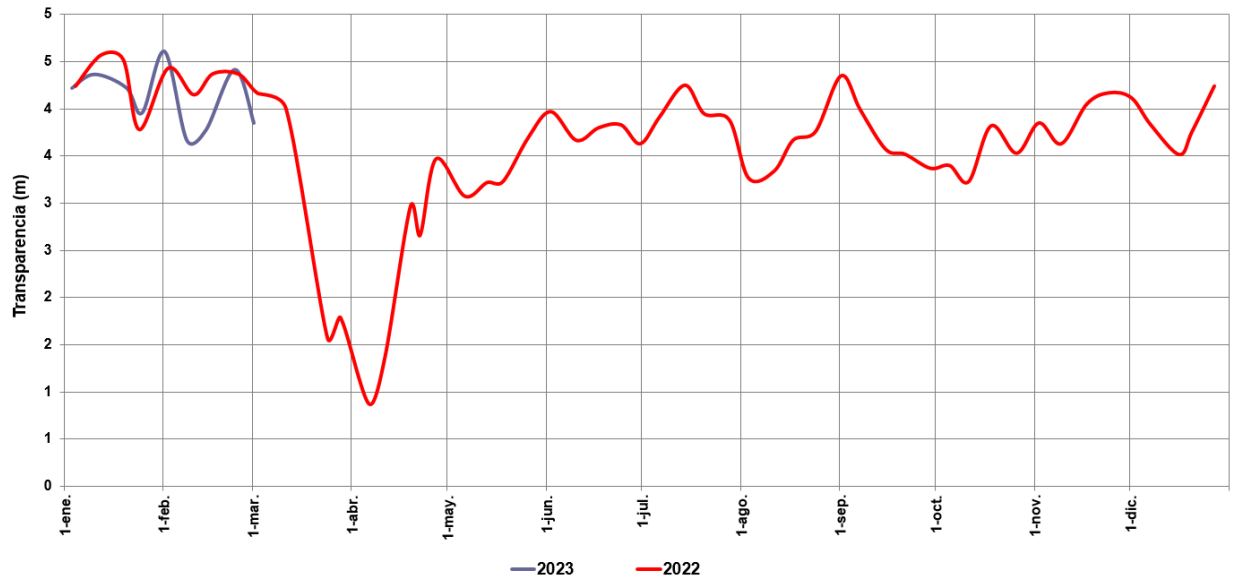


3.3. TRANSPARENCIA.

| | | | |
|--|---------------------------------|-------------------------------------|-------------------|
| Responsable toma de muestras: | Servicio de Pesca y Acuicultura | Fecha actualización dato: | 01/03/2023 |
| Metodología: | Disco de Secchi | Valor medio anterior (mg/l): | 4,42 m |
| Valor medio actual (m): | 3,85 m | Valoración dato actual: | No Preocupante |
| Evolución respecto al mismo período de 2022: | | | Inferior (4,20 m) |
| Evolución respecto a la última medición anterior: | | | Descenso |
| Variación respecto a la última medición (%): | | 12,90 % (inferior) | |
| OBSERVACIONES: La transparencia medida el pasado día 01 de febrero de 2023 fue 3,85 m, siendo un valor superior al registrado el día 23 de febrero de 2023. | | | |

| Parámetro | Fecha | Valor | Fecha | Valor | Fecha | Valor | Fecha | Valor |
|---------------------|-------------|-------|-------------|-------|-------------|-------|-------------|-------|
| Transparencia (m) * | 25-ene.2020 | 3,01 | 25-ene.2021 | 3,80 | 25-ene.2022 | 3,97 | 25-ene.2023 | 3,96 |
| | 01-feb.2020 | 2,98 | 01-feb.2021 | 3,36 | 01-feb.2022 | 4,32 | 01-feb.2023 | 4,61 |
| | 08-feb.2020 | 2,86 | 08-feb.2021 | 4,38 | 08-feb.2022 | 4,22 | 08-feb.2023 | 3,66 |
| | 14-feb.2020 | 2,68 | 14-feb.2021 | 5,12 | 14-feb.2022 | 4,29 | 14-feb.2023 | 3,77 |
| | 23-feb.2020 | 2,64 | 23-feb.2021 | 5,21 | 23-feb.2022 | 4,37 | 23-feb.2023 | 4,42 |
| | 01-mar.2020 | 2,66 | 01-mar.2021 | 4,66 | 01-mar.2022 | 4,20 | 01-mar.2023 | 3,85 |

Evolución transparencia (m)
 Año 2023 vs Año 2022



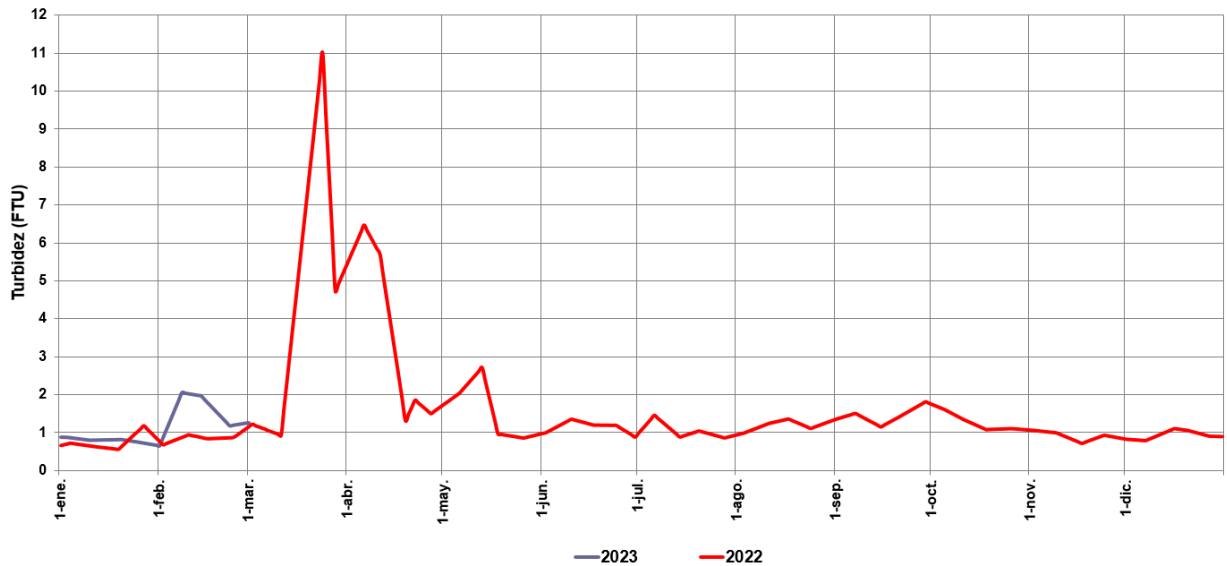


3.4. TURBIDEZ.

| | | | |
|---|---------------------------------|-------------------------------------|------------|
| Responsable toma de muestras: | Servicio de Pesca y Acuicultura | Fecha actualización dato: | 01/03/2023 |
| Metodología: | Sonda oceánica (CTD) | Valor medio anterior (mg/l): | 1,19 FTU |
| Valor medio actual (FTU): | 1,27 FTU | Valoración dato actual: | No Preocp. |
| Evolución respecto al mismo período de 2022: | | Ascenso (1,16 FTU) | |
| Evolución respecto a la última medición: | | Ascenso | |
| Variación respecto a la última medición (%): | | 6,72 % (superior) | |
| OBSERVACIONES: Es un valor superior respecto al registrado el año pasado por estas fechas (1,16 FTU). La medición del día 01 de marzo de 2023 es de 1,27 FTU, dato superior al registrado en la campaña del 23 de febrero. | | | |

| Parámetro | Fecha | Valor | Fecha | Valor | Fecha | Valor | Fecha | Valor |
|----------------|-------------|-------|-------------|-------|-------------|-------|-------------|-------|
| Turbidez (FTU) | 25-ene.2020 | 8,16 | 25-ene.2021 | 1,05 | 25-ene.2022 | 1,02 | 25-ene.2023 | 0,76 |
| | 01-feb.2020 | 3,64 | 01-feb.2021 | 1,23 | 01-feb.2022 | 0,76 | 01-feb.2023 | 0,66 |
| | 08-feb.2020 | 3,25 | 08-feb.2021 | 1,15 | 08-feb.2022 | 0,87 | 08-feb.2023 | 2,06 |
| | 14-feb.2020 | 3,02 | 14-feb.2021 | 1,00 | 14-feb.2022 | 0,87 | 14-feb.2023 | 1,98 |
| | 23-feb.2020 | 2,50 | 23-feb.2021 | 1,72 | 23-feb.2022 | 0,86 | 23-feb.2023 | 1,19 |
| | 01-mar.2020 | 3,89 | 01-mar.2021 | 1,40 | 01-mar.2022 | 1,16 | 01-mar.2023 | 1,27 |

Evolución turbidez (FTU)
 Año 2023 vs Año 2022



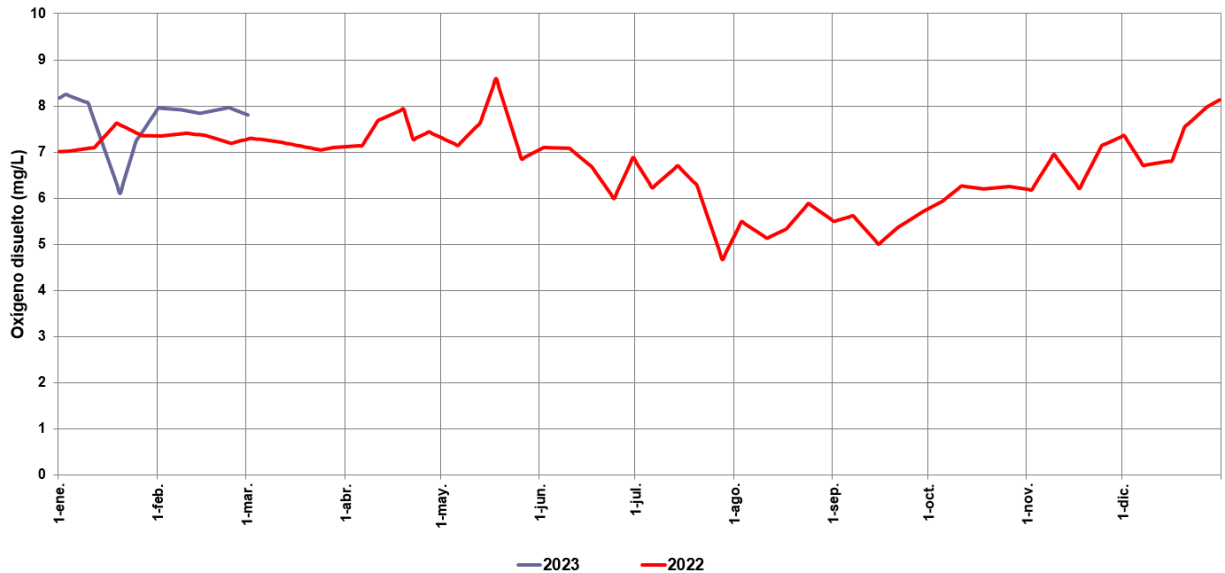


3.5. OXÍGENO.

| | | | |
|---|---------------------------------|------------------------------|-----------------|
| Responsable toma de muestras: | Servicio de Pesca y Acuicultura | Fecha actualización dato: | 01/03/2023 |
| Metodología: | Sonda oceánica (CTD) | Valor medio anterior (mg/l): | 7,96 mg/l |
| Valor medio actual (mg/l): | 7,80 mg/l | Valoración dato actual: | No preocupante |
| Evolución respecto al mismo período de 2022: | | | Ascenso (7,27) |
| Evolución respecto a la última medición: | | | Ligero descenso |
| Variación respecto a la última medición (%): | | 2,01 % (inferior) | |
| <p>OBSERVACIONES: Se consideran no preocupantes los valores de oxígeno superiores a 4 miligramos por litro, según lo establecido por el IMIDA. (0-2 mg/l: anoxia; 2-4 mg/l: hipoxia y >4mg/l,: no preocupante). La concentración de oxígeno en el agua medida el pasado día 01 de marzo de 2023 fue de 7,80 mg/l, es un valor levemente inferior al registrado el pasado 23 de febrero.</p> | | | |

| Parámetro | Fecha | Valor | Fecha | Valor | Fecha | Valor | Fecha | Valor |
|----------------|-------------|-------|-------------|-------|-------------|-------|-------------|-------|
| Oxígeno (mg/L) | 25-ene.2020 | 8,05 | 25-ene.2021 | 8,27 | 25-ene.2022 | 7,41 | 25-ene.2023 | 7,23 |
| | 01-feb.2020 | 8,41 | 01-feb.2021 | 8,43 | 01-feb.2022 | 7,34 | 01-feb.2023 | 7,95 |
| | 08-feb.2020 | 7,31 | 08-feb.2021 | 8,02 | 08-feb.2022 | 7,38 | 08-feb.2023 | 7,91 |
| | 14-feb.2020 | 6,83 | 14-feb.2021 | 7,69 | 14-feb.2022 | 7,36 | 14-feb.2023 | 7,83 |
| | 23-feb.2020 | 7,31 | 23-feb.2021 | 7,50 | 23-feb.2022 | 7,20 | 23-feb.2023 | 7,96 |
| | 01-mar.2020 | 7,80 | 01-mar.2021 | 7,35 | 01-mar.2022 | 7,27 | 01-mar.2023 | 7,80 |

Evolución oxígeno disuelto (mg/L)
 Año 2023 vs Año 2022



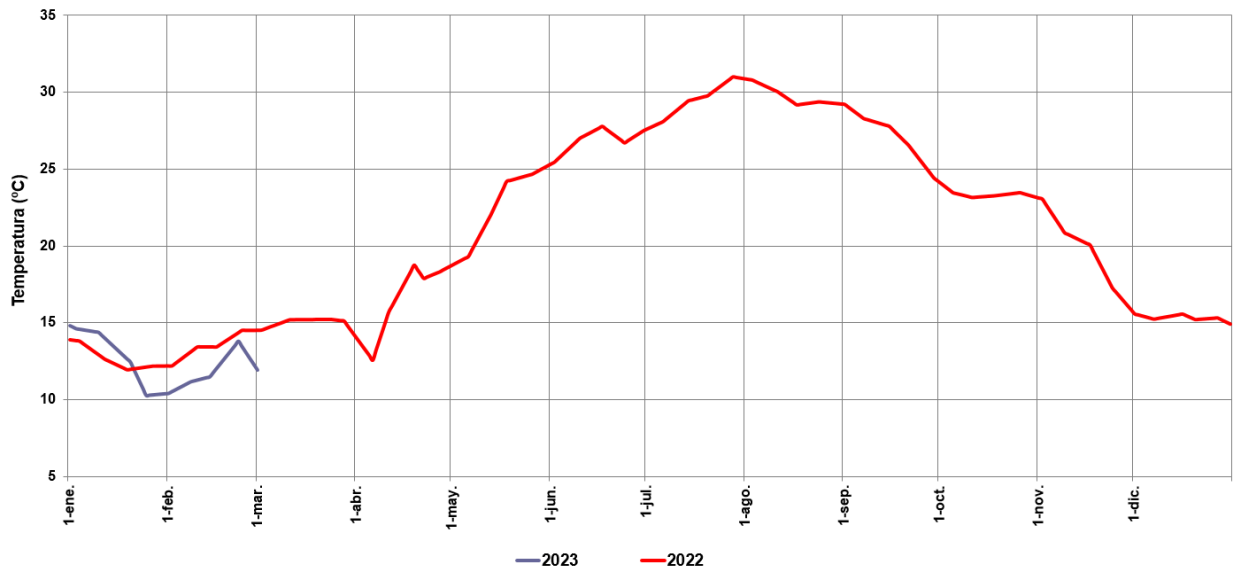


3.6. TEMPERATURA.

| | | | |
|---|---------------------------------|-------------------------------------|----------------|
| Responsable toma de muestras: | Servicio de Pesca y Acuicultura | Fecha actualización dato: | 01/03/2023 |
| Metodología: | Sonda oceánica (CTD) | Valor medio anterior (mg/l): | 13,79 °C |
| Valor medio actual (°C): | 11,92 (°C) | Valoración dato actual: | No preocupante |
| Evolución respecto al mismo período de 2022: | | Descenso (14,50° C) | |
| Evolución respecto a la última medición: | | Descenso | |
| Variación respecto a la última medición (%): | | 13,56 % (inferior) | |
| OBSERVACIONES: La temperatura media del agua el pasado día 01 de marzo de 2023 fue de 11,92 °C, un valor inferior al registrado el pasado 23 de febrero. | | | |

| Parámetro | Fecha | Valor | Fecha | Valor | Fecha | Valor | Fecha | Valor |
|-------------------|-------------|-------|-------------|-------|-------------|-------|-------------|-------|
| Temperatura (° C) | 25-ene.2020 | 11,89 | 25-ene.2021 | 11,76 | 25-ene.2022 | 12,11 | 25-ene.2023 | 10,26 |
| | 01-feb.2020 | 13,13 | 01-feb.2021 | 13,19 | 01-feb.2022 | 12,18 | 01-feb.2023 | 10,40 |
| | 08-feb.2020 | 14,25 | 08-feb.2021 | 13,90 | 08-feb.2022 | 13,11 | 08-feb.2023 | 11,15 |
| | 14-feb.2020 | 14,83 | 14-feb.2021 | 14,36 | 14-feb.2022 | 13,42 | 14-feb.2023 | 11,48 |
| | 23-feb.2020 | 15,54 | 23-feb.2021 | 14,89 | 23-feb.2022 | 14,36 | 23-feb.2023 | 13,79 |
| | 01-mar.2020 | 16,08 | 01-mar.2021 | 14,88 | 01-mar.2022 | 14,50 | 01-mar.2023 | 11,92 |

Evolución temperatura (°C)
 Año 2023 vs Año 2022





4. RESUMEN DE RESULTADOS DE LOS CAUDALES AFORADOS EN LA CAMPAÑA DE TOMA DE MUESTRAS REALIZADAS EN LA CUENCA VERTIENTE.

En la **campaña de muestreo** que nos ocupa, esto es, la campaña **Nº 8** del año 2023. El control de los puntos de aforo de descarga directa de aguas continentales al Mar Menor, se ha realizado mediante la toma puntual de 1 muestra diaria, los días **01, 03 y 06 de marzo de 2023**, en las siguientes corrientes de agua:

| CORRIENTE DE AGUA | Días de control | | |
|--|-------------------------|-----------------------|---------------------|
| | Miércoles 01/03/2023 | Viernes 03/03/2023 | Lunes 06/03/2023 |
| Rambla de El Albujón | | | |
| Aliviadero Estación de Bombeo | | | |
| Freático de Los Alcázares | | | |
| Rambla de Miranda | | | |
| El Carmolí | | | |
| Lengua de Vaca | | | |
| Valla Militar | | | |
| Venta Simón | | | |
| Obra de paso bajo carrt. de Los Urrutias | | | |
| Rambla de las Matildes | | | |
| Rambla de las Matildes - corriente sur | | | |
| Lo Poyo | | | |

En aquellas corrientes de agua aforadas más de un día durante la campaña de muestreo, el caudal (l/s), concentración de nutrientes (mg/l) y aporte de nutrientes (kg/día), se calcula como la media de los valores registrados cada uno de los días.

Para aquellos días de los que no se dispone medidas reales, y con objeto de calcular los Hm³ de agua continental y las Tn de nutrientes aportados a la cuenca vertiente durante los mismos, se realiza una estimación calculada como la media de los valores anterior y posterior.

A continuación se muestran los caudales de la campaña de muestreo **semanal nº 8**.



| CAMPAÑA DE MUESTREO Nº8 CORRIENTE DE AGUA (01, 03 y 06 de marzo de 2023) | Nº campaña: 8 CAUDAL (l/s) |
|--|-------------------------------|
| Rambla de El Albuji3n | 287,48 |
| Aliviadero | 0,00 |
| Freático Los Alcázares | 5,28 |
| Rambla de Miranda | 9,09 |
| El Carmolí | 0,00 |
| Lengua de Vaca | 0,00 |
| Valla Militar | 0,00 |
| Venta Sim3n | 0,00 |
| Obra paso bajo crta. Los Urrutias | 44,04 |
| Rambla de las Matildes | 0,00 |
| Rambla de las Matildes - corriente sur | 13,67 |
| Lo Poyo | 20,31 |
| TOTAL ENTRADAS AL MAR MENOR | 379,87 |

Analizando los valores obtenidos, en la **campaña (Nº 8)**, la **Rambla del Albuji3n ha reducido su caudal un 1,4 %**, pasando de 291,60 l/s a 287,48 l/s. **La corriente del aliviadero no llevaba caudal ninguno de los días de la campaña.** En la Obra de paso bajo carretera de los Urrutias y rambla de las Matildes-corriente-Sur, la variación es muy leve respecto a la campaña anterior. La corriente de Lo Poyo se ha incrementado respecto a la campaña anterior, pasando de 9,25 l/s a 20,31 l/s. En el resto de las corrientes aforadas el cauce estaba seco.

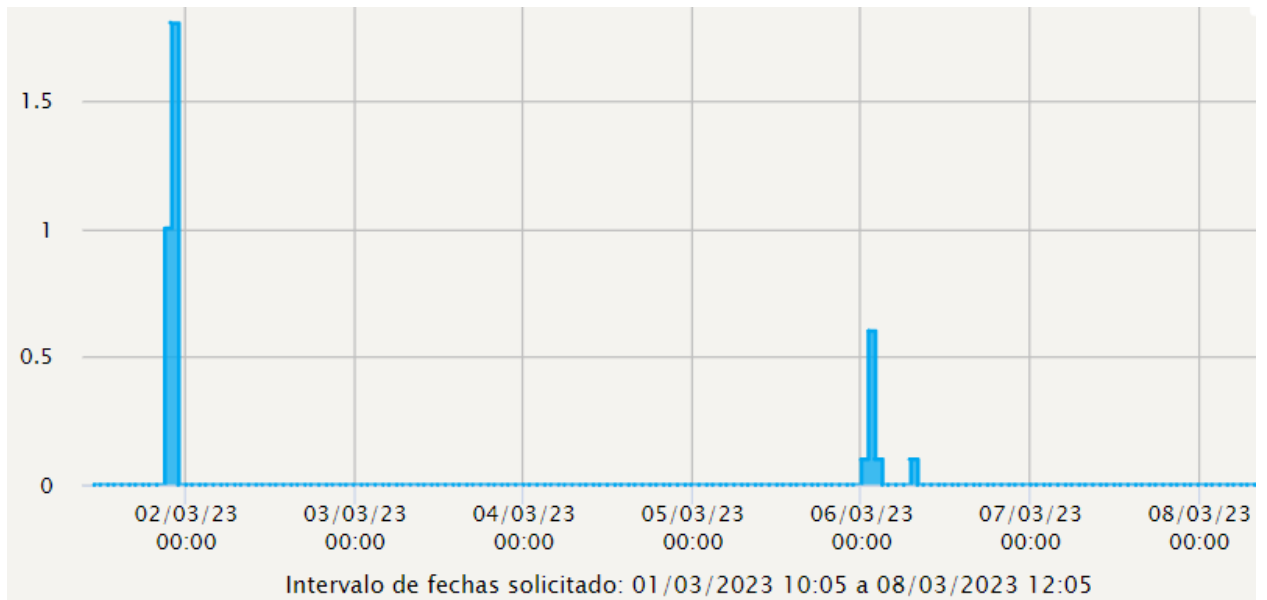
En el momento de la visita, los días **1, 3 y 6 de marzo** se observó que la compuerta de descarga del azud a la conexión con la estación de bombeo está cerrada. El nivel del agua de la rambla no rebasa el azud, cicularo aguas abajo únicamente a través del canal construido.

Respecto al aliviadero, no se observa vertido los días **1, 3 y 6 de marzo**, encontrándose la clapeta cerrada.



Según datos del **Pluviómetro** 06A18P01 localizado en la Desembocadura de La Ramla del Albuñón, perteneciente a la Red de Control SAIH (**S**istemas **A**utomáticos de **I**nformación **H**idrológica) de Confederación Hidrográfica del Segura, en el periodo desde el último día que se aforó hasta la fecha disponible en el momento de redacción del presente informe, se registraron los siguientes valores:

| Periodo | Valor acumulado | Valor máximo |
|------------------------|-----------------|--------------|
| 01/03/2023 -08/03/2023 | 3,77 mm | 1,8 mm |



Pluviómetro 06A18P01.- Desemboc.Rbla Albuñón.

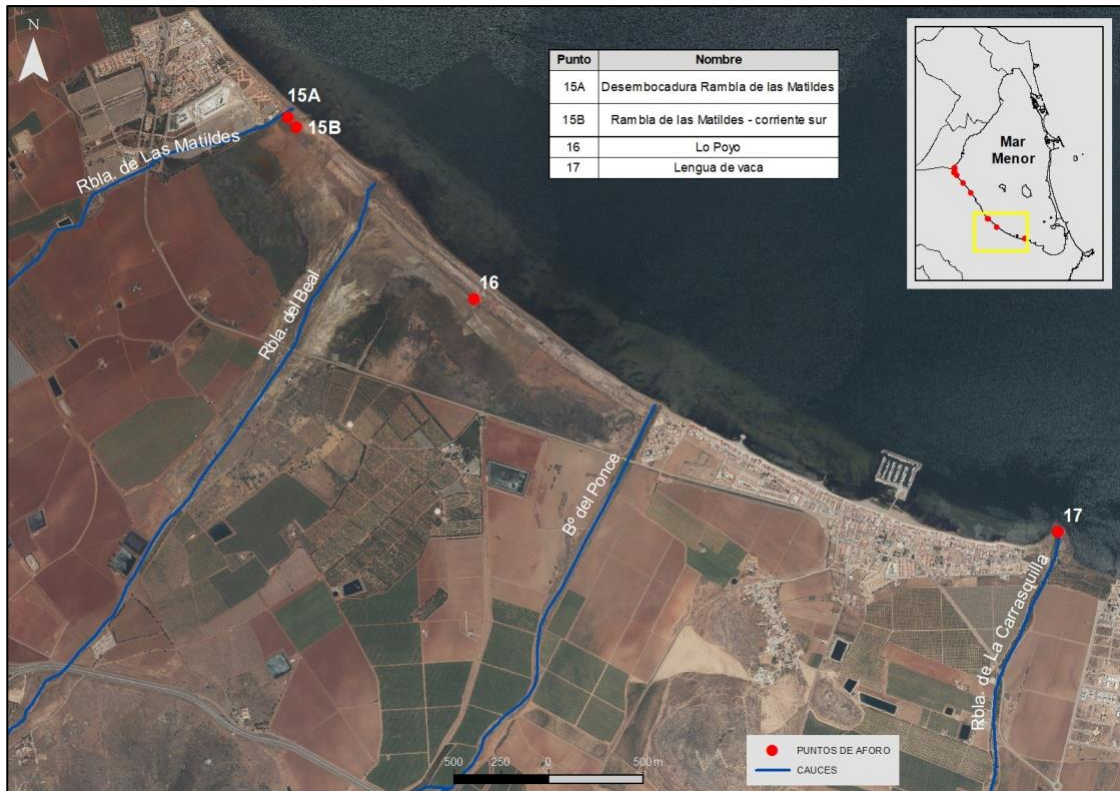
<https://saihweb.chsegura.es/apps/iVisor/index.php?salto=1&subsalto=pluviometria1.php>



08/03/2023 16:22:00
 SERRANO GOMEZ, VICTOR ROBERTO
 Esta es una copia auténtica imprimible de un documento electrónico administrativo archivado por la Comunidad Autónoma de Murcia, según artículo 27.3.c) de la Ley 39/2015. Los firmantes y los fechas de firma se muestran en los recuadros. Su autenticidad puede ser contrastada accediendo a la siguiente dirección: <https://sede.carm.es/verificardocumentos> e introduciendo el código seguro de verificación



Localización de puntos de aforo. Imagen nº1



Localización de puntos de aforo. Imagen nº 2



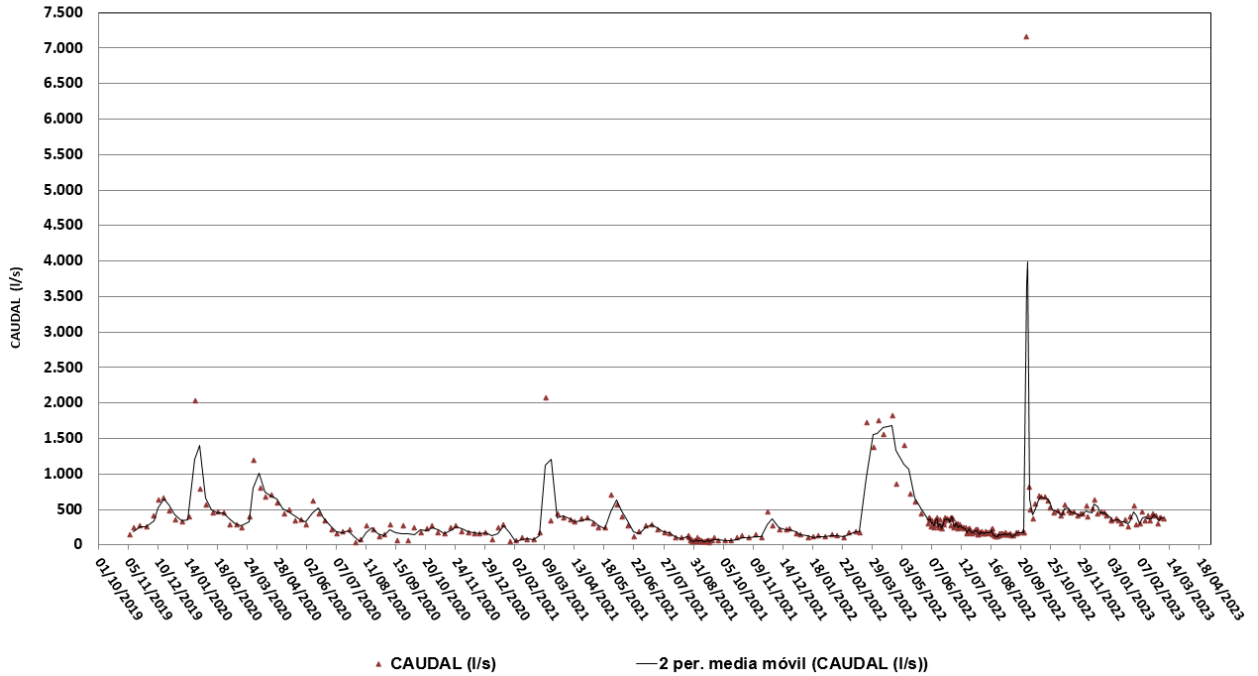
| CAUDALES CUENCA VERTIENTE | | | |
|--|---|---|-----------------------------|
| Responsable toma de muestras: | TÉCNICA Y PROYECTOS, S.A. (TYPESA) | Actualización de datos: Campaña Nº8 (01, 03 y 06/03/2023) | |
| Metodología: | Medidor de flujo magnético inductivo. Sin medidor de profundidad. | Valor anterior (l/s): campaña Nº7 (22, 24 y 27/02/2023) | 385,07 l/s |
| Total entradas actuales (l/s): campaña Nº 7 (01, 03 y 06/03/2023) | | 379,87 l/s | |
| Evolución respecto | Campaña de muestreo anterior Nº 7 | (22, 24 y 27/02/2023) | Ligeramente inferior (1,4%) |
| <p>OBSERVACIONES: Sumando los caudales medios de las corrientes de agua aforadas en la última campaña de muestreo (campaña nº 8) se obtiene un valor de 379,87 l/s. Valor <u>ligeramente inferior</u> al de la campaña anterior (1,4%).</p> <p>En el canal D-7 el valor registrado en esta última campaña es de 139,48 l/s, valor 10,4 % superior al obtenido en la campaña anterior (126,39 l/s)</p> | | | |

| Nº CAMPAÑA | Nº 4 | Nº 5 | Nº 6 | Nº 7 | Nº 8 |
|---|-------------------|--------------------|------------------------|------------------------|------------------------|
| ENTRADAS AL MAR MENOR DESDE SU CUENCA VERTIENTE | (2 y 6 feb. 2023) | (9 y 13 feb. 2023) | (15/17 y 20 feb. 2023) | (22/24 y 27 feb. 2023) | (01/03 y 06 mar. 2023) |
| Total entradas de caudales (l/s) | 314,14 | 417,64 | 385,19 | 385,07 | 379,87 |

Análisis y evolución del valor del caudal entrante en el mar Menor a través de su cuenca vertiente.

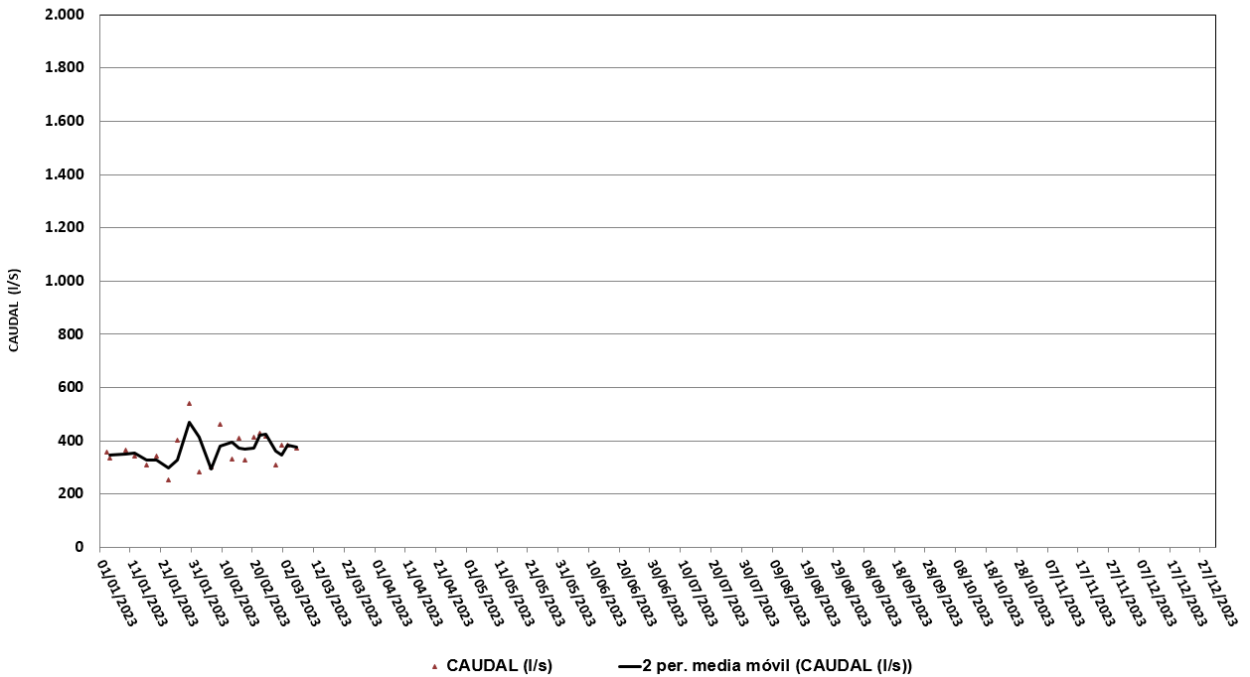


EVOLUCIÓN DE LOS CAUDALES ENTRANTES AL MAR MENOR (l/s) DESDE NOVIEMBRE DE 2019



Evolución de los caudales aforados en cada campaña desde noviembre 2019 hasta la actualidad.

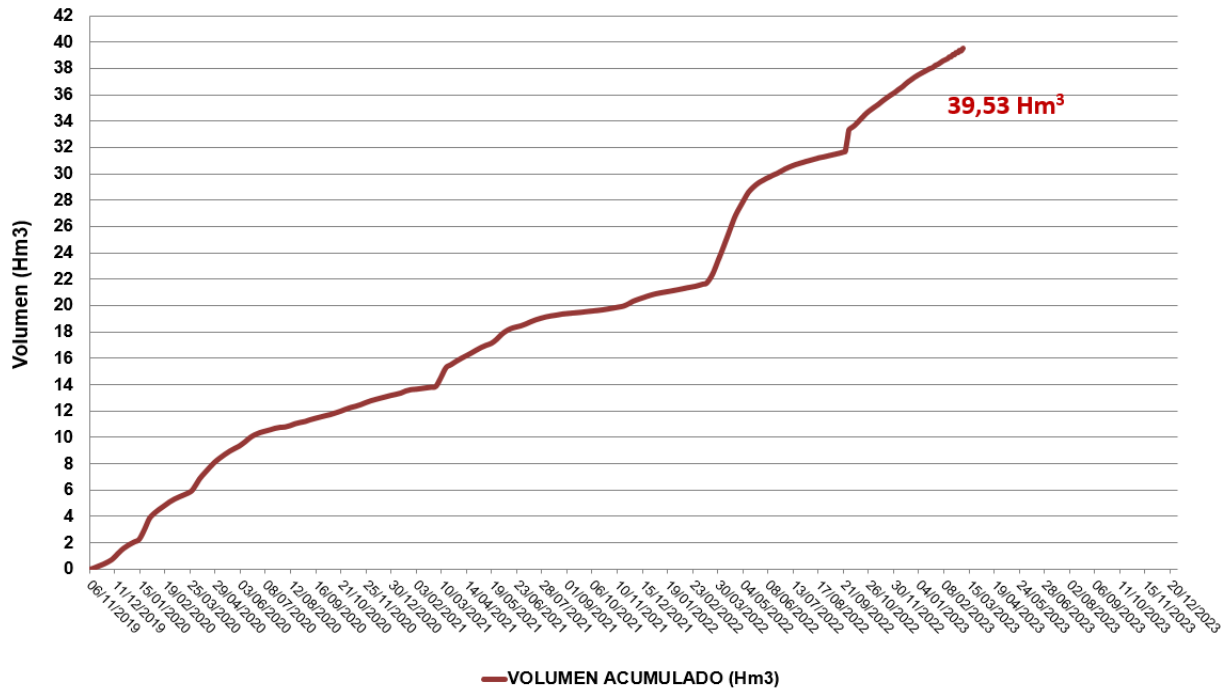
EVOLUCIÓN DE LOS CAUDALES ENTRANTES AL MAR MENOR (l/s) EN 2023



Evolución de los caudales aforados en 2023.



EVOLUCIÓN DEL VOLUMEN ACUMULADO DE AGUA DULCE (Hm³) QUE ENTRA AL MAR MENOR DESDE NOVIEMBRE DE 2019



Evolución de los caudales entrantes al mar Menor desde 2019 hasta última medida.

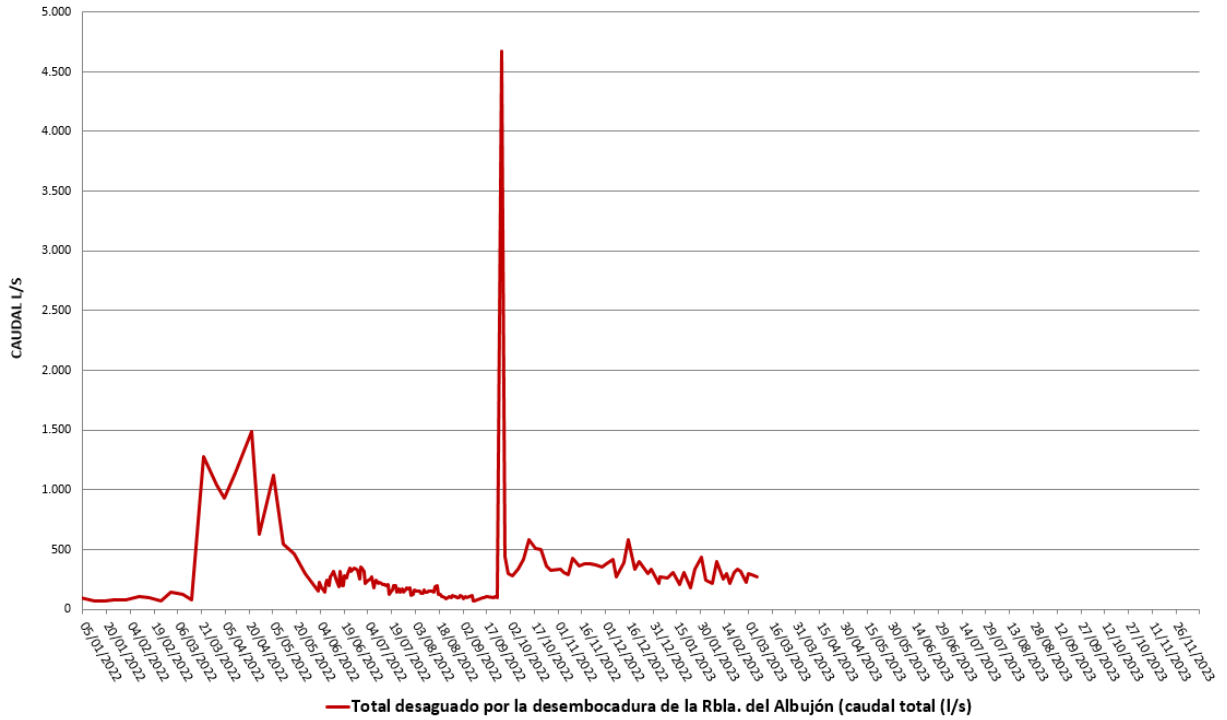
4.1. DESEMBOCADURA RAMBLA DEL ALBUJÓN (con aliviadero)

| Nº campaña | Fecha | Caudal DESEMBOCADURA Rbla. Albu-jón (l/s) | ANÁLISIS |
|------------|-----------------------|---|--|
| 3 | (26 y 30/01/2023) | 389,05 | |
| 4 | (2 y 6/02/2023) | 229,42 | El dato medio de descarga de la desembocadura de la Rambla del Albu-jón para esta última campaña de muestreo es de 287,48 l/s , valor un 1,4 % inferior al registrado en la anterior campaña (291,60 l/s). |
| 5 | (9 y 13/02/2023) | 328,53 | |
| 6 | (15, 17 y 20/02/2023) | 271,87 | Los tres días de campaña se muestreó en el aliviadero y no se observó caudal. |
| 7 | (22, 24 y 27/02/2023) | 291,60 | |
| 8 | (01, 03 y 06/03/2023) | 287,48 | |

Evolución de los caudales aforados en la desembocadura de rambla del Albu-jón.

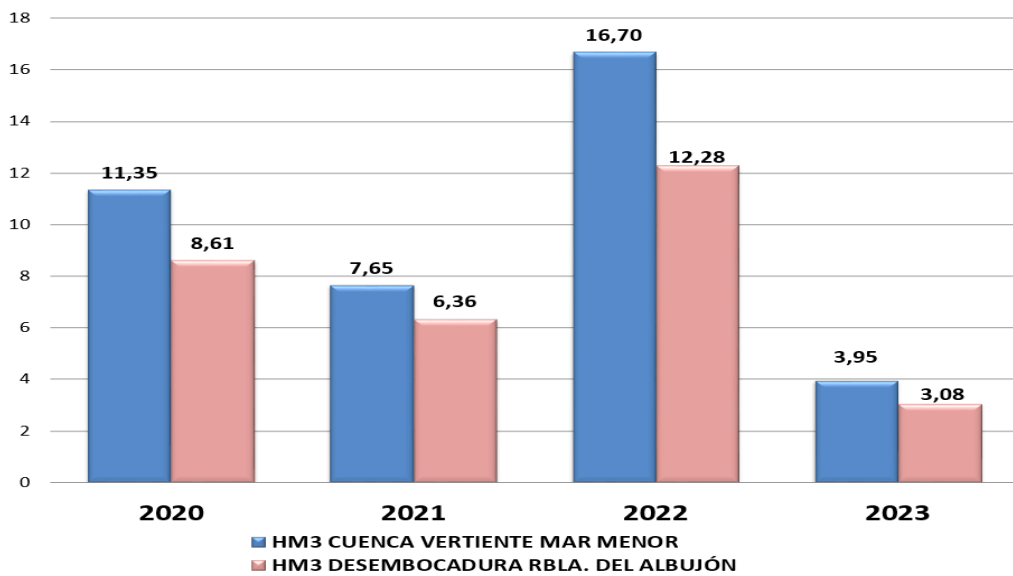


**CAUDAL DESAGUADO POR LA DESEMBOCADURA DE LA RBLA. DEL ALBUJÓN 2022-2023
 (RBLA. DEL ALBUJÓN + ALIVIADERO) (CAUDAL TOTAL l/s)**



Evolución del volumen total desaguado por la desembocadura de la Rambla del Albujión desde el año 2022.

VOLUMEN (Hm³) DESAGUADO ANUALMENTE



Volumen (Hm³) que se ha registrado en total durante cada año desaguado en la Cuenca Vertiente del Mar Menor y en la desembocadura de la Rambla del Albujión.



La principal finalidad de la gráfica anterior es la de plasmar el caudal aportado por la Rambla del Albujón, respecto el total vertido a la Cuenca del Mar Menor en el año correspondiente, así como visualizar la evolución del mismo.

| Cuenca vertiente al Mar Menor | | |
|-------------------------------|----------------------------|---|
| PERIODO | Volumen (Hm ³) | Caudal aforado en la campaña Nº 8 (l/s) |
| 28/02/2023 al 06/03/2023 | 0,46 | 379,87 |
| 03/01/2023 al 06/03/2023 | 3,95 | |

| Desembocadura Rambla del Albujón (con aliviadero) | | |
|---|----------------------------|---|
| PERIODO | Volumen (Hm ³) | Caudal aforado en la campaña Nº 8 (l/s) |
| 28/02/2023 al 06/03/2023 | 0,34 | 287,48 |
| 03/01/2023 al 06/03/2023 | 3,08 | |

Resumen datos más significativos de aforos



5. RESUMEN DE RESULTADOS DE LOS NUTRIENTES AFORADOS EN LA CAMPAÑA REALIZADAS EN LA CUENCA VERTIENTE

Resultados de la campaña de muestreo N° 8 (01, 03 y 06 de marzo de 2023):

| CAMPAÑA N° 8 (01, 03 y 06/03/2023) | | | | |
|--|-------------------------------------|---|-------------------------------------|---|
| CORRIENTE DE AGUA | NITRATOS (mg NO ₃ /l) | Total NITRATOS (Kg NO ₃ /día) | FOSFATOS (mg PO ₄ /l) | Total FOSFATOS (Kg PO ₄ /día) |
| Rambla de El Albujón | 139,30 | 3.461,15 | 0,31 | 7,73 |
| Aliviadero | 0,00 | 0,00 | 0,00 | 0,00 |
| Freático de Los Alcázares | 15,67 | 6,37 | 0,24 | 0,13 |
| Rambla de Miranda | 248,50 | 198,71 | 0,06 | 0,06 |
| El Carmolí | 0,00 | 0,00 | 0,00 | 0,00 |
| Lengua de Vaca | 0,00 | 0,00 | 0,00 | 0,00 |
| Valla Militar | 0,00 | 0,00 | 0,00 | 0,00 |
| Venta Simón | 0,00 | 0,00 | 0,00 | 0,00 |
| Obra paso bajo crta. Los Urrutias | 46,65 | 977,67 | 41,61 | 0,21 |
| Rambla de las Matildes | 0,00 | 0,00 | 0,00 | 0,00 |
| Rambla de las Matildes - corriente sur | 191,10 | 222,40 | 0,03 | 0,04 |
| Lo Poyo | 76,30 | 136,01 | 0,03 | 0,05 |
| ENTRADAS AL MAR MENOR | | 5.002,31 | | 8,22 |

*Aclaraciones: En las corrientes Lengua de Vaca y Aliviadero se muestrearon todos los días de la campaña, sin embargo cuando fue aforado no presentaba caudal. En las corrientes de El Carmolí, Valla Militar, Venta Simón y rambla de la Matildes, solo se ha ido a muestrear 1 día. En ambos casos, el valor 0,00 (mg/l) no es dato de concentración aunque se indica en las columnas de concentración con la finalidad de facilitar los cálculos.

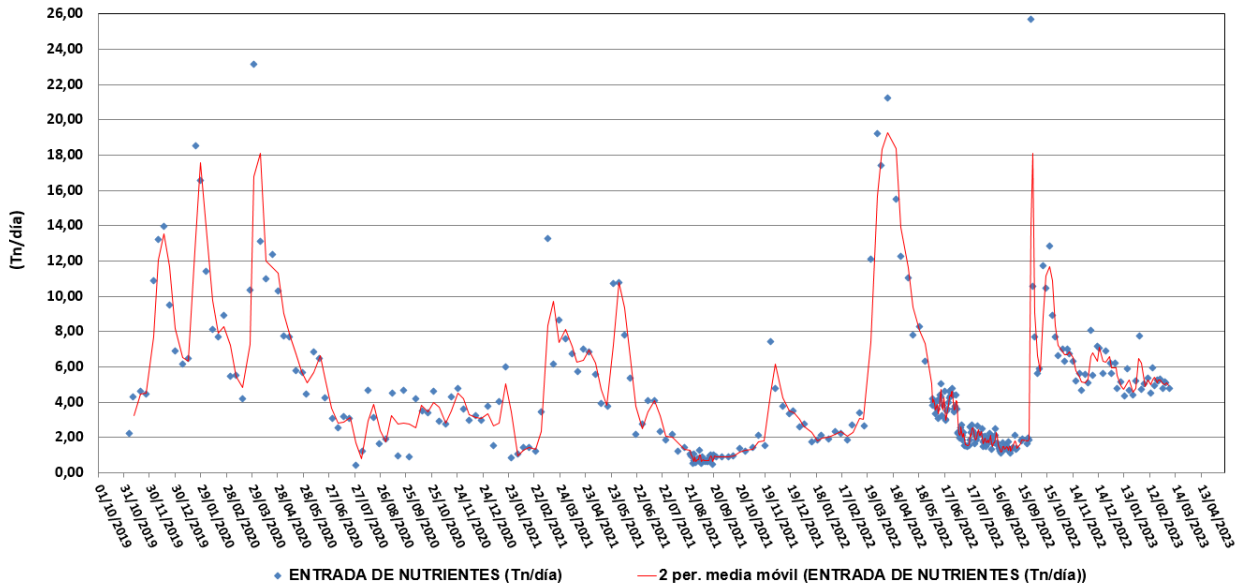
| NUTRIENTES (nitratos, fosfatos) | | | |
|--|-------------------------------------|--|---------------------------|
| Responsable de toma de muestras: | TÉCNICA Y PROYECTOS, S.A. (TYPESA): | Actualización de datos: Campaña N° 8 (01, 03 y 06 de marzo 2023) | |
| Metodología: | Técnicas analíticas de laboratorio | Valor anterior (Kg/día) Campaña N° 7 (22, 24 y 27 de febrero 2023) | 5.103,80 Kg/día |
| Total entradas actuales (Kg/día): | | 5.010,53 Kg/día | |
| Evolución respecto | Campaña de muestreo anterior N° 7 | (22, 24 y 27 de febrero 2023) | Descenso 1,8 % (inferior) |
| OBSERVACIONES: Si consideramos todos los puntos de entrada de agua al Mar Menor aforados y analizados en la campaña de muestreo n° 8, se estima una entrada de 5.010,53 kg/día de nutrientes. Valor un 1,8 % inferior al registrado en la campaña anterior (5.103,80 Kg/día). | | | |



| Nº CAMPAÑA | Nº 4 | Nº 5 | Nº 6 | Nº 7 | Nº 8 |
|--|-----------------|------------------|-----------------------|-----------------------|-----------------------|
| ENTRADAS AL MAR MENOR DESDE SU CUENCA VERTIENTE | (2 y 6/02/2023) | (9 y 13/02/2023) | (15, 17 y 20/02/2023) | (22, 24 y 27/02/2023) | (01, 03 y 06/03/2023) |
| Total entradas de nutrientes: Nitratos, fosfatos (Kg/día) | 5.338,80 | 5.503,82 | 5.378,87 | 5.103,80 | 5.010,53 |

Análisis y evolución de aporte de nutrientes que entran en el Mar Menor a través de su cuenca vertiente.

ESTIMACIÓN DE ENTRADA DE NUTRIENTES (Tn/día) AL MAR MENOR

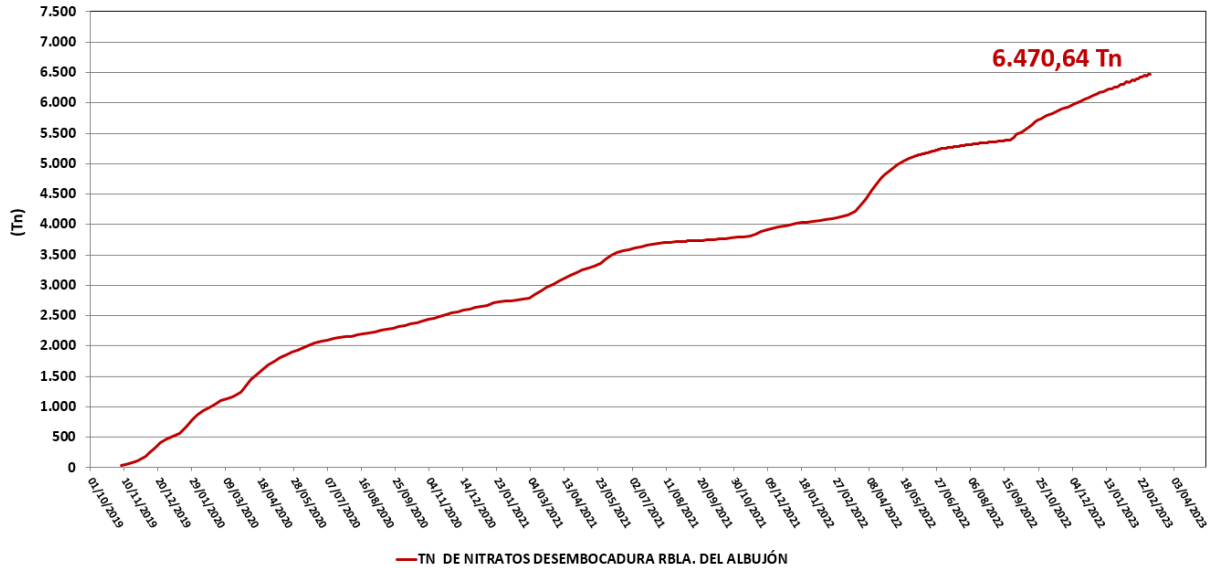


Evolución de la entrada de nutrientes (tn/día) al Mar Menor desde 2019 hasta la actualidad.

A partir de los aforos realizados y de las medidas de concentración de nutrientes, podemos estimar que, desde **noviembre de 2019 hasta el 6 de marzo de 2023** han entrado en el Mar Menor un total de **6.4701,64 toneladas de nutrientes**.



**EVOLUCIÓN DE LA CANTIDAD TOTAL DE NUTRIENTES ACUMULADOS (Tn)
 QUE ENTRAN AL MAR MENOR**



Evolución del total de Tn nutrientes que han entrado hasta la fecha en el mar Menor.

5.1. RAMBLA DEL ALBUJÓN (con aliviadero)

| Nº CAMPAÑA | NITRATOS (mg NO ₃ /l) | | FOSFATOS (mg PO ₄ /l) | |
|--------------------------|----------------------------------|-----------------------|----------------------------------|-----------------------|
| | CAMPAÑA Nº 7 | CAMPAÑA Nº 8 | CAMPAÑA Nº 7 | CAMPAÑA Nº 8 |
| CORRIENTE DE AGUA | (22, 24 y 27/02/2023) | (01, 03 y 06/03/2023) | (22, 24 y 27/02/2023) | (01, 03 y 06/03/2023) |
| Rambla de El Albuji3n | 140,77 | 139,30 | 0,25 | 0,31 |
| Aliviadero | Sin caudal | Sin caudal | Sin caudal | Sin caudal |

En la rambla del Albuji3n se observa que para la campaña n3 8 la concentraci3n de nitratos y fosfatos ha alcanzado un valor de 139,30 y 0,31 mg/l respectivamente. Valores un 1,0 % inferior al de la campaña anterior para los nitratos y un 22,7 % superior para los fosfatos.

En cuanto al Aliviadero, los tres d3as de la campaña fue aforado y no se observ3 caudal.

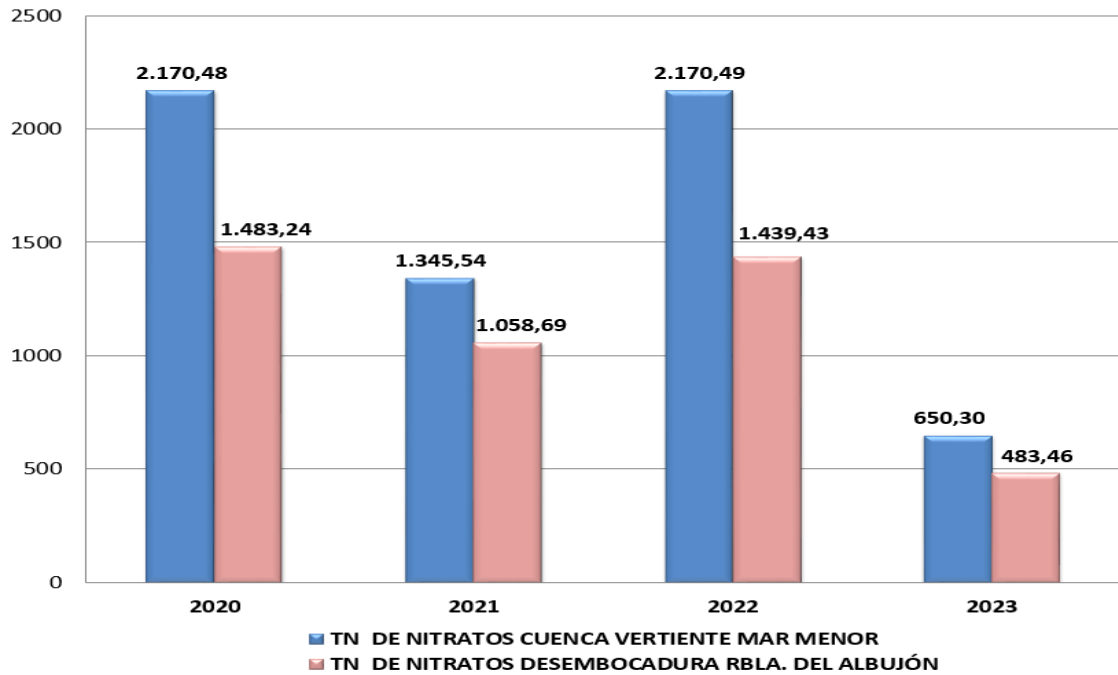
En el Canal D-7 la concentraci3n de nitratos de esta campaña (155,40 mg/l), se ha visto incrementado en un 8,3 % respecto la anterior (143,50 mg/l).

Concentraci3n de nutrientes que entran en el mar Menor a trav3s de la R. del Albuji3n.



| Cuenca vertiente al Mar Menor | | | | |
|-------------------------------|---------------|---------------|-----------------|---|
| PERIODO | Nitratos (Tn) | Fosfatos (Tn) | Nutrientes (Tn) | kg/día de nutrientes en la campaña nº 7 |
| 28/02/2023 al 06/03/2023 | 70,78 | 0,106 | 70,88 | 5.010,53 |
| 03/01/2023 al 06/03/2023 | 650,30 | 1,32 | 651,62 | |
| Rambla del Albujión | | | | |
| PERIODO | Nitratos (Tn) | Fosfatos (Tn) | Nutrientes (Tn) | kg/día de nutrientes en la campaña nº 7 |
| 28/02/2023 al 06/03/2023 | 48,56 | 0,10 | 48,66 | 3.468,88 |
| 03/01/2023 al 06/03/2023 | 483,46 | 1,26 | 484,72 | |

TONELADAS DE NITRATOS VERTIDOS ANUALMENTE



Toneladas de **nitratos** vertidos cada año en la cuenca vertiente del Mar Menor y en la Rambla del Albujión.

La principal finalidad de esta gráfica es la de plasmar la cantidad anual de **nitratos** aportados por la Rambla del Albujión, respecto el total de la Cuenca del Mar Menor, así como visualizar la evolución del mismo.

La comparativa anual de la cantidad de nitratos aportados a la Cuenca del Mar Menor, debe realizarse considerándose que se ha llevado a cabo distintos diseños de muestreo, adaptados a las circunstancias de cada año en cuestión.



6. AVANCE EN EL ESTADO DE LAS 8 MEDIDAS CONSIDERADAS URGENTES INFORMADAS POR EL TITULAR DE LA CONSEJERÍA DE CONSEJERÍA DE AGUA, AGRICULTURA, GANADERÍA, PESCA Y MEDIO AMBIENTE AL CONSEJO DE GOBIERNO, CELEBRADO EL 7 DE NOVIEMBRE DE 2019.

AVANCE MEDIDAS URGENTES

6.1. RETIRADA DE BIOMASA VEGETAL Y DETRITOS DE LA RIBERA DEL MAR MENOR

| Retirada biomasa | TONELADAS | |
|------------------------------|-------------------------|---------|
| Datos 2023 (hasta 7/03/2023) | 2.215,30 tn (toneladas) | |
| TOTAL NITRÓGENO | 8.365,19 Kg | 8,37 Tn |
| TOTAL FÓSFORO | 482,35 Kg | 0,48 Tn |

Se han destinado para este ejercicio más de **11 millones de euros** para la retirada de biomasa y ova del Mar Menor para evitar su descomposición, generación de fangos y consumo de oxígeno.

6.2. BANCO DE ESPECIES.

En ejecución la subvención correspondiente al ejercicio 2022, por importe de 150.000€, concedida por Orden del Consejero de Agricultura, Agua, Ganadería, Pesca, Medio Ambiente y Emergencias de fecha 16 de diciembre de 2022 con un periodo de ejecución hasta el 31 de octubre de 2023.

La Ley 12/2022, de 30 de diciembre, de Presupuestos Generales de la Comunidad Autónoma de la Región de Murcia para el ejercicio 2023, prevé en su Anexo I una subvención nominativa a esta Universidad por importe de 150.000€, pendiente de concesión una vez finalice la anterior.

6.3. DESNITRIFICACIÓN MEDIANTE BIORREACTORES Y FILTROS VERDES Y OTROS SISTEMAS

- **BIORREACTORES Y FILTROS VERDES**

BIORREACTORES

Adjudicación del contrato de obras "Construcción de balsas de desnitrificación mediante Biorreactores en la cuenca vertiente del Mar Menor" por **4.068.420,51€** mediante **Orden de 19/07/2022**.

Con fecha **27 de octubre de 2022** se han iniciado las obras de construcción de las 16 balsas de desnitrificación, mediante biorreactores.

Se han obtenido los permisos por parte de la empresa concesionaria del suministro de luz y paralelamente se está **tramitando un proyecto modificado** debido a la aparición de material rocoso imprevisto en el proyecto inicial.

FILTROS VERDES AUXILIARES A LOS BIORREACTORES

Aprobado técnicamente con **carácter inicial** el "Proyecto constructivo de filtro verde y balsas auxiliares del bio-reactor de la rambla del Albujión y Canal D-7", con fecha 27/10/2021.



AVANCE MEDIDAS URGENTES

DESNITRIFICACIÓN MEDIANTE SISTEMAS COMPACTOS

El 03/03/2022 se adjudicó el contrato para realizar la **prueba piloto** de un sistema de desnitrificación compacta a la empresa **INGEOBRAS, S.L.** Período de desarrollo de la prueba: del **07/04/2022 al 05/07/2022**.

La tecnología ha conseguido **reducir los nitratos** entre un **85-95% del agua tratada**.

6.4. SONDEOS PIEZOMÉTRICOS

Proyecto de ejecución de sondeos piezométricos para la investigación litológica y de calidad del agua subterránea en el borde litoral del Mar Menor. En fase de contratación mediante procedimiento abierto (expediente 17001/2022 en <https://contrataciondelestado.es>).

Presupuesto: **408.193,46 euros**

6.5. BANCO DE FILTRADORES AUTÓCTONOS

- Firmado Convenio marco con ANFACO-CECOPECA.
- En redacción el proyecto "Depuración del Agua con bivalvos autóctonos para mejorar el estado ecológico del Mar Menor."
- Proyecto de "Recuperación de hábitat mediante arrecifes artificiales." Elaborado "Estudio sobre la viabilidad de la recuperación de la biodiversidad en el Mar Menor mediante la implantación de estructuras artificiales." (noviembre de 2022). Proyecto de instalación de arrecifes artificiales en el Mar Menor. En trámite de preparación.

6.6. SISTEMA DE MONITORIZACIÓN CONTINUA DE PARÁMETROS AMBIENTALES Y ECOLÓGICOS

- Subvención nominativa a la UMU para **SEGUIMIENTO Y MONITORIZACIÓN. ESTADO ECOLÓGICO MAR MENOR**.
Actualmente se encuentra en fase de presentación de la documentación para la justificación del ejercicio 2021 con el informe final sobre el seguimiento y análisis predictivo de la evolución del estado ecológico del ecosistema lagunar del Mar Menor y prevención de impactos. La Ley 12/2022, de 30 de diciembre, de Presupuestos Generales de la Comunidad Autónoma de la Región de Murcia para el **ejercicio 2023**, prevé en su Anexo I una subvención nominativa a esta Universidad por importe de **450.000€**, pendiente de concesión.
- Subvención nominativa a la UPCT para **ESTUDIO HIDRODINÁMICA DEL MAR MENOR**.
En fase de ejecución la del ejercicio 2022 por un importe de **300.000 €**, concedida por Orden del Consejero de Agricultura, Agua, Ganadería, Pesca, Medio Ambiente y Emergencias de fecha 19 de **diciembre de 2022**, con un periodo de ejecución hasta el 31 de octubre de 2023. La Ley 12/2022, de 30 de diciembre, de Presupuestos Generales de la Comunidad Autónoma de la Región de Murcia para el **ejercicio 2023**, prevé en su Anexo I una subvención nominativa a esta Universidad por importe de **300.000€**, pendiente de concesión
- Subvención nominativa a la UMU para **SEGUIMIENTO ICTIOFAUNAS INVASORAS EN EL MAR MENOR**.
En fases de ejecución la del **ejercicio 2022 por un importe de 100.000€**, concedida por Orden del Consejero de Agricultura, Agua, Ganadería, Pesca, Medio Ambiente y Emergencias de fecha 30 de noviembre de 2022, con un periodo de ejecución hasta el 31 de octubre de 2023. La Ley 12/2022, de 30 de diciembre, de Presupuestos Generales de la Comunidad Autónoma de la Región de Murcia para el **ejercicio 2023**, prevé en su Anexo I una subvención nominativa a esta Universidad por importe de **100.000€**, pendiente de concesión.



AVANCE MEDIDAS URGENTES

6.7. PRUEBA PILOTO DE OXIGENACIÓN EN LA CUBETA SUR DEL MAR MENOR, MEDIANTE DIFUSIÓN DE MICROBURBUJAS DE OXÍGENO. Periodo experimental 25/05/2022 – 25/08/2022

- Las pruebas de oxigenación han demostrado que el aporte de oxígeno puro al medio marino aumenta la concentración de oxígeno disuelto y mejora la calidad del agua.
- Con fecha 29/11/2022 se han expuesto las conclusiones de la prueba de oxigenación ante el Comité de Asesoramiento Científico del Mar Menor.
- En estudio y diseño II Fase de oxigenación mediante difusión de oxígeno puro en mar abierto. Sistema fijo y móvil.

6.8. REHABILITACIÓN DE LAS SALINAS DE MARCHAMALO.

Recibida respuesta de la Dirección General de Medio Ambiente. Se somete a **Autorización Ambiental Sectorial**.

En elaboración los documentos necesarios:

- Re tarificación del proyecto
- Proyecto de ocupación del DMT
- Proyecto de vertido tierra-mar
- Estudio de hidrodinámica y cambio climático

Contratada asistencia técnica para expropiación de terrenos. Elaborada la relación de bienes y valoración inicial para incluir en el proyecto los terrenos.



7. ESTADO DE LAS PRINCIPALES MEDIDAS PREVISTAS EN LA LEY 3/2020, DE RECUPERACIÓN Y PROTECCIÓN DEL MAR MENOR CON INFORMACIÓN FACILITADA POR LOS CENTROS DIRECTIVOS RESPONSABLES DE SU EJECUCIÓN.

La información que se facilita a continuación fue reportada por los Responsables de los Órganos Directivos según la materia a propósito de la sesión de **la Comisión Interdepartamental que tuvo lugar el 28/02/2023.**

7.1. MONITORIZACIÓN:CAPÍTULO I LEY 3/2020 DE 27 DE JULIO.

- Desde el año **2016** se lleva a cabo la **MONITORIZACIÓN de la LAGUNA Y SU CUENCA VERTIENTE**. Se cuenta con el Servidor de Datos Científicos (**SDC**).
- Semanalmente se toman medidas de: transparencia, turbidez, clorofila, temperatura, salinidad y oxígeno mediante sonda oceanográfica multiparamétrica (**CTD**).
- Además, durante el periodo estival, del 15/05 al 15/09, se efectúa monitorización del oxígeno disuelto en la columna de agua (O₂) mediante **oxímetro** en la laguna de forma diaria.
- Semanalmente se realizan **aforos y analíticas** de la Rambla del Albuñón y de otros aportes que descargan directamente en la laguna. Durante el periodo estival con una frecuencia diaria.
- **Red de Vigilancia de Calidad de las Aguas Costeras**. Cumplimiento de las Directivas Marco del Agua y Nitratos. Presupuesto **846.100,00 € para 2023**.
- **Programa de Vigilancia y Control de las aguas de baño y playas en el Mar Menor** llevado a cabo por la DG de Salud Pública durante la temporada de baño, así como muestreos o informes extraordinarios previos al inicio de la temporada. Próximo programa de vigilancia previsto el inicio para el 24/04/2023, manteniendo el censo de playas actual. Presupuestado 29.190 € para 2023.
- **Programa de análisis de presencia de metales pesados en peces** de Mar Menor, llevado a cabo por la DG de Salud Pública. Próximo programa de vigilancia previsto el inicio para el 27/03/2023. Presupuestado 4.160 € para 2023.
- **Observatorio del Mar Menor**: adquisición de conocimiento mediante monitorización y modelado, coordinación y promoción científica, divulgación, infraestructuras, etc. Más de 3 M €. Invertido 1,27 M €.

7.2. GOBERNANZA. CAPÍTULO II LEY 3/2020 DE 27 DE JULIO.

- **Comité de Asesoramiento Científico del Mar Menor y el Consejo del Mar Menor**. Publicados los Proyectos de Decreto, elaborados informes de valoración de alegaciones, modificado el borrador de Decreto y la MAIN.
- **Comisión Interdepartamental del Mar Menor**. Elaborado el borrador de Acuerdo y en fase de revisión interna.
- La creación formal de la **Comisión Interadministrativa del Mar Menor** pendiente de la firma del Protocolo de colaboración por el Ministerio de Transición Ecológica y Reto Demográfico



- **Comisión de Seguimiento del Mar Menor.** Creado en marzo de 2022.
- **Sistema de comunicación e información del Mar Menor:** Plan de Difusión para el año 2022, compendio normativo actualizado cada 15 días, actualizado el directorío para la Gestión Integrada. www.canalmarmenor.es.
La web está siendo objeto de remodelación de diseño y contenidos, con la consecuente actualización de los mismos.
- Disponibles en el Portal de Datos Abiertos CARM el **Catálogo de datos abiertos de parámetros de seguimiento ambiental del Mar Menor**, de especial relevancia para la comunidad científica y ciudadanía.
- **Convenios de colaboración** entre Administraciones Públicas y otros organismos. **17** organismos, **28** convenios, más de **11 M de €**. Los más recientes:
 - Resolución de la Secretaría General de la Consejería de Agua, Agricultura, Ganadería, Pesca, Medio Ambiente y Emergencias, por la que se publica Convenio de colaboración entre CROEM y la CARM, para el desarrollo de actuaciones de cooperación y fomento de actividades relacionadas con la aplicación de la Ley 3/2020 de 27 de julio, de recuperación y protección del Mar Menor. Suscripción de 20.000€. BORM N. 21, 27 de enero de 2023.
 - Mencionar también el Decreto 287/22, aprobado igualmente el 30 de diciembre de 2022, por el que se concede una subvención a la Universidad de Murcia para la la Ejecución del Proyecto " Plan Integral de cualificación profesional de Zonas ZEC Mar Menor, Murcia, Andalucía, Ceuta y Melilla".
- **Informe Anual al Consejo de Gobierno** respecto de la ejecución y grado de cumplimiento de las medidas de la Ley 3/2020, de Recuperación y Protección del Mar Menor. Se han obtenido los **dictámenes favorables** respecto del Informe Anual 2022 del Comité de participación Social y del Comité de Asesoramiento Científico del Mar Menor en las sesiones de 08 y 15 de junio pasado, respectivamente y emitido el Informe Anual 2022 con fecha 27/07/2022.

7.3. ORDENACIÓN Y GESTIÓN TERRITORIAL Y PAISAJE. CAPÍTULO III LEY 3/2020 DE 27 DE JULIO

- **Estrategia De gestión Integrada de Zonas Costeras para el Sistema Socioecológico del Mar Menor y su entorno:** Aprobada por Decreto nº 42/2021, de 31 de marzo, del Consejo de Gobierno (BORM 83, de 13/04/2021).
- **Estrategia del Paisaje de la Región de Murcia en la Comarca del Campo de Cartagena y el Mar Menor:** sometida a procedimiento de evaluación ambiental estratégica (EAE) ordinaria. Documento de Avance y Documento Inicial Estratégico. Terminado documento de Avance y Documento Inicial Estratégico. Publicado en BORM nº213 de 14 de septiembre de 2022. A la espera de emisión por parte de la DG de Medio Ambiente del Documento de Alcance para tramitación ambiental.



- **Plan de Ordenación Territorial de la Cuenca Vertiente del Mar Menor (POTMARME):** Terminado documento de Avance y Documento Inicial Estratégico. Enviado a BORM para publicación. A la espera de emisión por parte de la DG de Medio Ambiente de Documento de Alcance para tramitación ambiental.

7.4. ORDENACIÓN Y GESTIÓN AMBIENTAL. CAPÍTULO IV LEY 3/2020 DE 27 DE JULIO.

- **Plan de Gestión Integral (PGI) de los Espacios Protegidos del Mar Menor y la Franja Litoral Mediterránea de la Región de Murcia:** Aprobado por Decreto 259/2019, de 10 de octubre.

| | 2021 | 2022 | 2023 |
|---|-----------|---------------|------------|
| Inversiones realizadas para la consecución de los objetivos de conservación y gestión previstos | 485.605 € | 1.066.855,11€ | 690.128,56 |

- **Planes y Proyectos de restauración hidrológico-forestal.** En Evaluación ambiental estratégica ordinaria. Resolución de 3 de octubre de 2022 de la Dirección General de Medio Ambiente por la que se aprueba el documento de alcance del estudio ambiental estratégico del Plan de Ordenación Hidrológico-Forestal y de actuaciones de urgencia en la Cuenca Vertiente del Mar Menor (EAE20210030). BORM 241 DE 18/10/22. En fase de información pública y consultas de la Evaluación Ambiental Estratégica Ordinaria del Plan de Restauración Hidrológico Forestal de la Cuenca (PRHF).
- **SISTEMAS DE DRENAJE URBANO SOSTENIBLE:** municipios de San Javier y Cartagena y Fuente Álamos con una inversión de **744.500 €**. El SDUS de San Javier contempla la construcción de infraestructuras de captación y detención del agua de escorrentía, para almacenarla temporalmente en unos depósitos soterrados. Se creará un depósito de riego en una parcela cercana a la Ciudad del Aire y el resto se evacuará a la red de saneamiento. El proyecto incluye la creación de una zona verde y de ocio.
- **PROGRAMA DE CONTROL Y MEJORA DE LAS REDES DE AGUAS PLUVIALES, DE SANEAMIENTO Y EDARS:** Evaluación ambiental estratégica ordinaria. Finalizada fase de información pública y consultas. Pendiente de Resolución de la DG de Medio Ambiente.
 - Rehabilitación y mejora de las redes de saneamiento. 1,8 M€.
 - Rehabilitación y mejora de las EDARs en los municipios del ámbito de la Ley. Ejecutadas entre 2019-2021 un total de 71 actuaciones por 13,6 M€.
- **REDUCCIÓN LLEGADA DE CONTAMINANTES AL MAR MENOR: Ejecutados 7,5 M€.**
 - Desnitrificación mediante biorreactores de astilla. Ejecutado 4,06 M€.
 - Programa de Recuperación ambiental de la Sierra Minera Cartagena La Unión (PRASAM). En fase previa para el envío al órgano sustantivo. Ejecutado 10.236,6€.
 - Enfundados: rehabilitación de más de 11 km red. Ejecutado 1,67 M€.
 - Red Lisimétrica del Mar Menor. Ejecutado 1,2 M€.



- **OTRAS ACTUACIONES CONVENIENTES PARA REDUCIR LOS APORTES DE CONTAMINACIÓN AL MAR MENOR**
 - Real Decreto 948/2021, de 2 de noviembre, por el que se establecen las bases reguladoras para la concesión de ayudas estatales destinadas a la ejecución de proyectos de inversión dentro del Plan de impulso de la sostenibilidad y competitividad de la agricultura y la ganadería (III) en el marco del Plan de recuperación, transformación y resiliencia. 1.400.000 €. Ejecutadas 1.100.000 €. Incluye en la convocatoria puntuación adicional empresas en el Mar Menor.
 - Subvención a la Cofradía de pescadores para recogida de residuos, protección y recuperación. 40.000 €
 - Jornada “Impacto de la Ley del mar Menor en las explotaciones ganaderas del campo de Cartagena”.
- **Reglamento de Vertido Tierra-Mar:** Acuerdo de inicio de 15/03/2022. Evaluación ambiental estratégica ordinaria. Apertura del periodo de consultas e información pública el 20/04/2022.

7.5. ORDENACIÓN Y GESTIÓN AGRÍCOLA. CAPÍTULO V LEY 3/2020 DE 27 DE JULIO.

- **Orden de Operadores Agroambientales.** Aprobada y en vigor desde 20/04/2022. Se han formado a 300 Operadores Agroambientales.
- **Programa de Actuaciones Específicas para la Zona Vulnerable a contaminación del Campo de Cartagena.** Evaluación Ambiental Estratégica Ordinaria. Se ha publicado en el BORM N^o 291, de 19/12/2022 *“Anuncio de la Dirección General del Agua, por la que se somete a información pública el Programa de Actuación en zonas vulnerables a la contaminación por nitratos de la Región de Murcia y el programa de actuación específico para la zona vulnerable a la contaminación por nitratos del Campo de Cartagena, acompañado del Estudio Ambiental Estratégico”*.
- **Entidades Colaboradoras de la Administración Agraria:** Aprobado el Decreto n^o 129/2022, de 14 de julio.
- **Distintivo para la Agricultura Sostenible del Mar Menor:** Su Orden ya ha pasado el CAROPA con informe favorable. Pendiente de valoración en el Servicio Jurídico.
- **Programa de Actuaciones para el Mantenimiento y Conservación de Suelos:** Enviado el Decreto de concesión directa y la memoria justificativa a los Servicios Jurídicos. Pendiente de informe favorable para llevar a Consejo de Gobierno.
- **Plan de Inspección de Explotaciones Agrícolas para el trienio 2022-2024:** Orden de 6 de septiembre de 2021.
- Implementación de las **tecnologías de agricultura sostenible y de precisión.** 1000 sondas. Más de **1,2 M€.** Previsto 2022 **1,1 M€.**
- Expedientes de **restitución de cultivos CARM** por no disponer de derechos de riego. **Iniciados el 100% de los 305 expedientes recibidos por parte de la CHS. Restituidas 889 ha.**



7.6. ORDENACIÓN Y GESTIÓN GANADERA Y PESQUERA. CAPÍTULO VI LEY 3/2020 DE 27 DE JULIO

- **Registro Electrónico de Movimientos de Deyecciones Ganaderas:** Orden 29 de julio 2021 y puesta en funcionamiento de REMODEGA a 30/08/2021. Habilitado Sede Carm. Se han previsto mejoras en la aplicación del REMODEGA. También se llevará a cabo una revisión donde se incluirán una serie de módulos para el control de trazabilidad y seguimiento de las aplicaciones de las deyecciones en parcelas agrícolas de las Zonas Vulnerables y en especial en el Mar Menor.
- **Plan de Inspección de Explotaciones Ganaderas para el bienio 2022-2023:** Orden de 16 de marzo de 2022, de la Consejería de Agua, Agricultura, Ganadería, Pesca y Medio Ambiente.
- **Recuperación Encañizada de El Ventorillo y Modernización** puertos pesqueros y acuícolas. **1M€.**
- **Plan de Gestión de Pesca del Mar Menor (PGPMM)** y se regula el censo de embarcaciones de pesca profesional. Se encuentra en el Consejo Jurídico para completar el trámite.
- **Censo de embarcaciones profesionales** se recoge en el título II del Proyecto de Decreto por el que se aprueba el Plan de Gestión de Pesca. Posteriormente a la publicación del Decreto y por Resolución de la DG de Ganadería, saldrá el listado de los barcos que podrán faenar en el mar Menor.
- **ACTUACIONES DE LA DG DE GANADERÍA Y PESCA** previstas para 2023 (5,6 M€)
 - punto descarga sur mar Menor
 - recuperación encañizadas mar Menor
 - regeneración sistemas marinos ova
 - retirada de algas.
- **Implantación de Mejores Técnicas Disponibles (MTDs) en las explotaciones ganaderas.** Deben aplicar requisitos de reducción de emisiones (MTDs), las explotaciones nuevas _con la excepción de las reducidas y las de autoconsumo_, las explotaciones existentes con una capacidad productiva superior a 120 UGM, y todas las explotaciones porcinas ubicadas en la zona de ámbito de aplicación de la Ley 3/2020, de 27 de julio, del Mar Menor. Habilitado un espacio a disposición de los usuarios integrado en la herramienta ECOGAN (Ministerio de Agricultura, Pesca y Alimentación). Declaraciones Responsables inscritas en dicha herramienta que aplican MTD que conllevan reducciones medias por explotación de más del 30% de NH₃. Declaraciones del municipio de Fuente Álamo 70% del total.

7.7. ORDENACIÓN Y GESTIÓN DE INFRAESTRUCTURAS PORTUARIAS Y DE NAVEGACIÓN. CAPÍTULO VII LEY 3/2020 DE 27 DE JULIO

- **Estudio de afecciones a la dinámica litoral.** Entregados/elaborados todos. En fase de revisión por los técnicos de la Dirección General de Movilidad y Litoral.
- **Proyectos de vertido cero** por parte de los concesionarios de los puertos deportivos del Mar Menor. Entregados/elaborados todos.



- Instalación de **rampas de acceso de embarcaciones y señalización**. Actualmente paralizado por el MITECO.

7.8. ORDENACIÓN Y GESTIÓN TURÍSTICA, CULTURAL Y DE OCIO. CAPÍTULO VIII LEY 3/2020 DE 27 DE JULIO

- **Sistema de Reconocimiento de la Sostenibilidad del Turismo de Naturaleza para la Red Natura 2000**: solicitadas al Ministerio la adhesión de la ZEPA Salinas y Arenales de San Pedro del Pinatar y de la ZEPA Mar Menor. El **19/07/2022** se recibe informe del MITECO denegando la adhesión por no cumplir los requisitos.
- **Manual de Buenas Prácticas para empresas turísticas**. Finalizando su elaboración.
- **Programas formativos ambientales para agentes turísticos**. Finalizando su elaboración. Durante el 2023 se organizará y difundirá entre el sector turístico las distintas acciones formativas.
- Elaborado el “**Plan Estratégico de Turismo de la Región de Murcia 2022-2032**”, que incluye al Mar Menor como un proyecto estratégico del Plan General de Promoción Turística.
- **Plan de Promoción Turística del Mar Menor**: Actuaciones específicas para 2023. **(1,3 M €)**.
 - Plan de Promoción Turística. Acciones de comercialización, promoción en ferias y jornadas profesionales y acciones de publicidad en medios regionales y nacionales. Presupuestado 690.000 €.
 - Feria del Mar Menor Precepto de la Estrategia de Gestión Integral de Zonas Costeras del Mar Menor (EGIZC). Presupuestado 100.000 €.
 - Programa de mejora del modelo turístico y relanzamiento sostenible del Mar Menor. Subvención a la Estación Náutica del Mar Menor-Cabo de Palos. Compromiso nº 5 de los Planes y Programas operativos de la Estrategia de Gestión Integral de las Zonas Costeras del Mar Menor (EGIZC). Presupuestado 30.000 €.
 - Congreso empresarial de turismo deportivo La Manga del Mar Menor 365. Presupuestado 40.000 €.
 - Plan de turismo deportivo. Campeonatos nacionales e internacionales que se celebrarán en el Mar Menor. Presupuestado 300.000 €.
 - Subvención a Hostetur. Acciones de comercialización para incentivar las reservas. Bono Turístico. Presupuestado 100.000 €.
 - Subvención Estación Náutica Mar Menor Campaña Escolares. Bonificaciones en el precio de las actividades náuticas para grupos de escolares. Presupuestado 50.000 €.
- El ITREM tiene suscritos subvenciones con los ayuntamientos de San Javier y Los Alcázares para el desarrollo de **Planes de Sostenibilidad Turística** en destino. (6,3 M€ horizonte 2026).
 - **EDUSI La Manga Abierta 365 días**: Estrategia de Desarrollo Urbano Sostenible.



- Senda ciclable Salinas de Marchamalo, 147.788,93 €, (gastado 142.598,97 €). A falta de colocación de la señalización vertical, cerramientos y elementos de seguridad vial.

7.9. ORDENACION Y GESTIÓN MINERA. CAPÍTULO IX LEY 3/2020 DE 27 DE JULIO

- **Identificación de las instalaciones de residuos mineros abandonados** y emplazamientos afectados por la minería metálica. **Finalizado** en marzo de 2021.
- **Requerimientos a las 10 instalaciones de residuos mineros abandonadas** situadas en la cuenca, en relación a su restauración de las instalaciones de residuos mineros abandonadas situadas en la cuenca vertiente del Mar Menor: Brunita, Encontrada-Ponce, Sancti Spiritu, Pajarillos, Cuesta de las Lajas, El Lirio, Descargador I y II y Peña del Águila I y II.
 - Ejecución forzosa, de las obras necesarias para garantizar la estabilidad estructural y la seguridad en la instalación de residuos mineros abandonados denominado El Lirio, actualmente, la Comunidad ya ha iniciado las obras del sellado de la Balsa minera El Lirio. Obra paralizada puntualmente hasta que se finalice la contratación de la coordinación de Seguridad y Salud. Previstos 1,4 M€ para 2023.
 - Clausura y restauración de los 9 depósitos de lodos restantes situados en la cuenca vertiente al Mar Menor, han quedado incluidos en el Marco de Actuaciones Prioritarias para la recuperación del Mar Menor elaborado por el MITERD relativo a las actuaciones de restauración de emplazamientos mineros peligrosos abandonados y restauración de zonas afectadas por la minería en la cuenca vertiente, contemplando actuaciones sobre los depósitos de lodos incluidas en el inventario de instalaciones de residuos mineros abandonadas.
 - Proyecto Piloto para la **valorización de residuos mineros**. En fase previa a la contratación. Previsto 18.000 € para 2023.

7.10. RÉGIMEN SANCIONADOR Y DE CONTROL. INSTRUMENTOS PREVISTOS EN LA LEY. CAPÍTULO XI LEY 3/2020 DE 27 DE JULIO

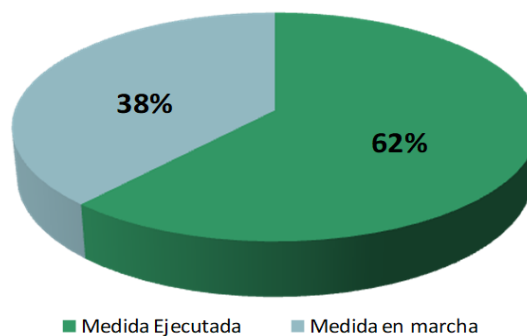
- **Registro Público de Expedientes Sancionadores en materia de Protección Ambiental del Mar Menor:** Terminada la plataforma.
- **Función de control y régimen sancionador:**
Datos actualizados según los anexos aportados para la Comisión Interdepartamental de fecha 28/02/2023.



| DG MEDIO AMBIENTE | SUBDIRECCIÓN GENERAL DE CONTROL, PREVENCIÓN Y SEGUIMIENTO DE ZONAS VULNERABLES(*) | DG GANADERIA Y PESCA | DG MOVILIDAD Y LITORAL | DG MEDIO NATURAL |
|--|---|-------------------------------|---|----------------------------------|
| INSPECCIONES AMBIENTALES 43 | INSPECCIONES AGRÍCOLAS 908 (18.126,15 ha) Restituidas 889 ha Expedientes de restitución de cultivos 124 resueltos de 340 exp. | INSPECCIONES GANADERAS 167 | INSPECCIONES PORTUARIAS Y DE NAVEGACIÓN 28 | INSPECCIONES AMBIENTALES 120 |
| SANCIONES AMBIENTALES 18 | SANCIONES AGRÍCOLAS 326 EXPTEs 190 RESUELTOS SANCIÓN LIQUIDADADA 317.040,50 € | SANCIONES GANADERAS 90 | SANCIONES PORTUARIAS Y DE NAVEGACIÓN 6 | SANCIONES AMBIENTALES 181 |
| EXPEDIENTES TRAMITADOS RELATIVOS A LA LEY 26/2007, DE 23 DE OCTUBRE, DE RESPONSABILIDAD MEDIOAMBIENTAL | | | | |
| 7 | | | | |

7.11. RESUMEN DE LAS OBLIGACIONES DERIVADOS DE LA LEY 3/2020.

La Administración Regional ha llevado a cabo la ejecución y /o lleva a cabo la permanente ejecución del **65%** de las mismas.



Valoración de Ejecución de las medidas contempladas de la Ley 3/2020.

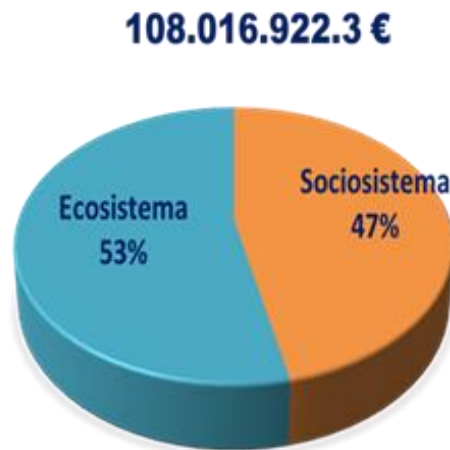


De las obligaciones restantes, están en marcha el **35%**, esto es, cada una de ellas se encuentra en alguna de las distintas fases del procedimiento que le es de aplicación en función de su naturaleza.

8. INVERSIONES EN ACTUACIONES EN EL MAR MENOR 2023

El Gobierno regional ha destinado 251 millones de euros a la protección del medio ambiente de los cuales 108.016.922,33 millones a regenerar y proteger la laguna y su entorno.

De estos más de 108 millones de euros, 57,6 millones serán dedicados a proyectos de desnitrificación, oxigenación, conservación de la biodiversidad, para el cuidado de la flora y la fauna, el mantenimiento ecológico del ecosistema o el plan de protección de la nacra entre otros.



EL DIRECTOR GENERAL DEL MAR MENOR

(Documento firmado electrónicamente al margen)
Victor Roberto Serrano Conesa