INDICE DE DOCUMENTOS

AL CONSEJO DE GOBIERNO

INFORME SEMANAL ESTADO ECOLOGICO MAR MENOR 22 DE ABRIL DE 2021.

1.- INFORME AL CONSEJO DE GOBIERNO.

2.- INFORME DIRECCION GENERAL DEL MAR MENOR.

2

INFORME DEL CONSEJERO DE AGUA, AGRICULTURA, GANADERIA, PESCA Y MEDIO AMBIENTE AL CONSEJO DE GOBIERNO.

El Consejero de Agua, Agricultura, Ganadería, Pesca y Medio Ambiente, informa al Consejo de Gobierno del Informe de fecha 22 de Abril de 2021, realizado por la Dirección General del Mar Menor sobre las actuaciones referidas al Mar Menor y su situación ecológica a fecha 22 de Abril de 2021 que se acompaña junto al presente.

Murcia, a

EL CONSEJERO DE AGUA, AGRICULTURA, GANADERÍA,

PESCA Y MEDIO AMBIENTE,

Fdo.: Antonio Luengo Zapata.

(documento firmado electrónicamente al margen)

Región de Murcia
Consejería de Agua, Agricultura, Ganadería, Pesca y Medio Ambiente
Dirección General de Mar Menor

CONSEJO DE GOBIERNO 22 DE ABRIL DE 2021

1.- ESTADO ECOLÓGICO DEL MAR MENOR.

2.- REUNIÓN COMITÉ DE ASESORAMIENTO CIENTÍFICO DEL MAR MENOR 13-04-2021.

3.- REUNIÓN COMISIÓN INTERDEPARTAMENTAL DEL MAR MENOR 15-04-2021.

PEREZ ALBALADEJO, MIRIAM 23/04/2021 11:42:48
Esta es una copia auténtica imprimible de un documento electrónico administrativo archivado por la Comunidad Autónoma de Murcia, según artículo 27.3.c) de la Ley 39/2015. Los firmantes y las fechas de firma se muestran en los recuadros.
Su autenticidad puede ser contrastada accediendo a la siguiente dirección: https://sede.carm.es/verificardocumentos e introduciendo del código seguro de verificación (CSV) CARM-f2d92813-a285-7102-fecd-005056 9b34e7

1.- ESTADO ECOLÓGICO DEL MAR MENOR

De los datos disponibles de la semana pasada se comprueba lo siguiente:

Parámetros	15 marzo	24 marzo	06 abril	13 abril
Clorofila - µgr/L	0,57	0,67	0,56	0,57
Salinidad – gr/L	41,19	39,88	41,04	41,15
Oxigeno – mg/L	8,55	8,13	7,82	7,43
Temperatura - ºC	16,59	15,41	18,09	17,67
Turbidez – FTU	1,24	0,69	0,56	0,92
***Transparencia (m)**	5,07	5,26	4,6	4,42

. Valores promedio Servidor de Datos Científicos. www.canalmarmenor.es

*Los datos de Transparencia no proceden del SDC, por tanto no representan la media de toda la masa de agua, sino la media de las estaciones de medición del disco Secchi.

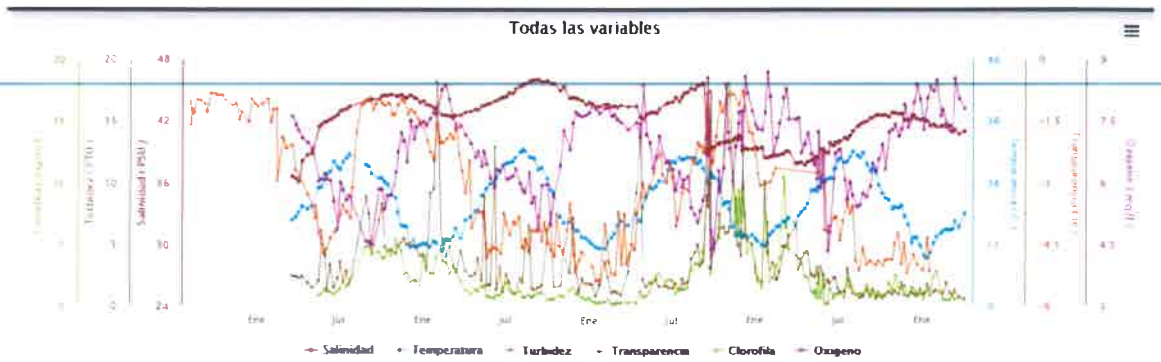

PEREZ ALBALADEJO MIRIAM 21/04/2021 11:42:46
Esta es una copia auténtica imprimible de un documento electrónico administrativo archivado por la Comunidad Autónoma de Murcia, según artículo 27.3.c) de la Ley 39/2015. Los firmantes y las fechas de firma se muestran en los recuadros.
Su autenticidad puede ser contrastada accediendo a la siguiente dirección: https://sede.carm.es/verificardocumentos e introduciendo del código seguro de verificación (CSV) CARM-f2092813-a285-7102-lecd-0050569634e7

CLOROFILA: La concentración de clorofila medida el pasado 13 de abril fue de 0,57 µg/L, similar a la registrada la semana anterior, 0,56 µg/L. En las siguientes gráficas se muestra la evolución de este parámetro:

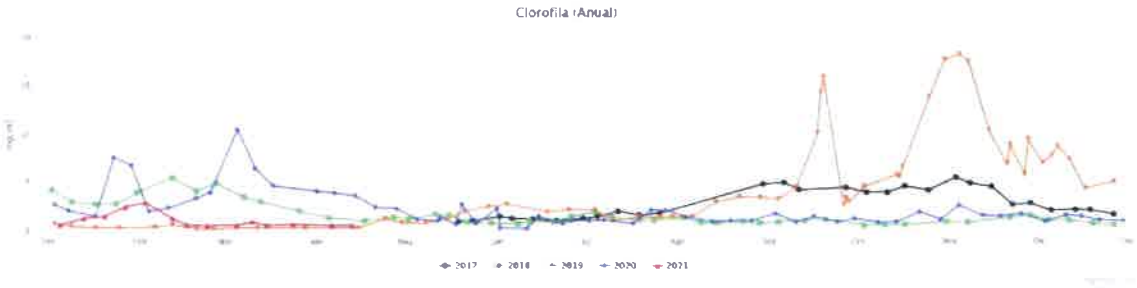

En la siguiente tabla se muestra los valores medios, máximos y mínimos de la clorofila para los años 2017 a 2021.

Año	Media	Máx.	Mín.	N. Tomas	Periodo
2017	2,97	5,51	0,94	28	19/05/2017 al 26/12/2017
2018	**1,66**	**5,48**	**0,56**	**46**	**02/01/2018 al 26/12/2018**
2019	3,53	18,21	0,20	57	03/01/2019 al 25/12/2029
2020	**2,22**	**10,50**	**0,22**	**56**	**03/01/2020 a 29/12/2020**
2021	1,07	2,90	0,52	14	05/01/2021 a fecha actual
Periodo 2017 a 2021	**2,45**	**18,21**	**0,20**	**201**	**19/05/2017 a la fecha actual**

SALINIDAD: La medición realizada el pasado día 13 de abril arrojó un valor de 41,15 gr/L; un valor similar al registrado la semana anterior (41,04 gr/L) y superior al del año pasado por estas fechas (38,00 gr/l).

En la siguiente tabla se muestra los valores medios, máximos y mínimos de la salinidad para los años 2017 a 2021.

PEREZ ALBALADEJO, MIRIAM 21/04/2021 11:42:48
Esta es una copia auténtica imprimible de un documento electrónico administrativo archivado por la Comunidad Autónoma de Murcia, según artículo 27.3.c) de la Ley 39/2015. Los firmantes y las fechas de firma se muestran en las recuadras.
Su autenticidad puede ser contrastada accediendo a la siguiente dirección: https://sede.carm.es/verificardocumentos e introduciendo del código seguro de verificación (CSV) CARM-f2d92813-a285-7f02-fecd-0050569b34e7

Año	Media	Máx.	Mín.	N. Tomas	Periodo
2017	42,59	44,64	36,13	34	19/05/2017 al 26/12/2017
2018	**44,21**	**46,08**	**42,33**	**46**	**02/01/2018 al 26/12/2018**
2019	42,58	45,74	38,96	57	03/01/2019 al 25/12/2029
2020	**40,35**	**42,90**	**37,75**	**56**	**03/01/2020 a 29/12/2020**
2021	41,40	42,23	39,88	14	05/01/2021 a fecha actual
Periodo 2017 a 2021	**42,35**	**46,08**	**36,13**	**207**	**19/05/2017 a la fecha actual**

TRANSPARENCIA: La transparencia medida el pasado día 13 de abril fue de 4,42 m, un valor similar al registrado la semana anterior, 06 de marzo, 4,62 m. Es un valor que sigue estando por encima de la media de los años anteriores. En la siguiente gráfica y tabla se reproducen los datos de los últimos 12 meses.

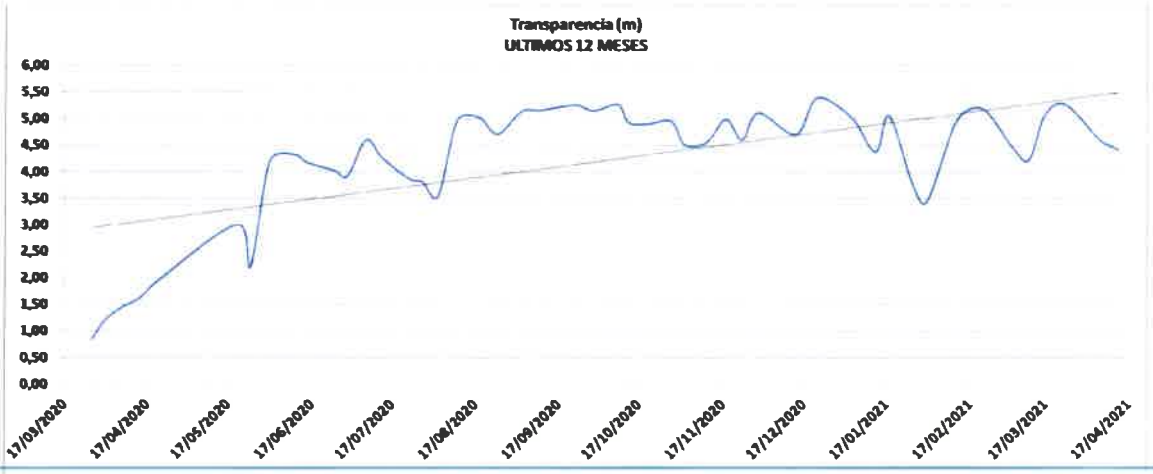

En la siguiente tabla se muestra los valores medios, máximos y mínimos de la transparencia para los años 2016 a 2021.

Año	Media	Máx	Mín	N. Tomas	Periodo muestra
2016	1,00 €	1,46	0,78	23	8/08/2016 al 29/12/2016
2017	2,09	4,68	0,9	46	04/01/2017 al 26/12/2017
2018	3,61	5,06	1,5	49	10/01/2018 al 18/12/2018
2019	2,92	5,17	0,68	48	09/01/2019 al 27/12/2029
2020	3,84	5,39	0,84	41	08/01/2020 a 29/12/2020
2021	4,63	5,26	3,43	14	05/01/2021 a fecha actual
Valor Periodo	**2,98**	**5,39**	**0,68**	**221**	**08/08/2016 a la fecha actual**

PEREZ ALBALADEJO, MIRIAM 21/04/2021 11:42:48
Esta es una copia auténtica imprimible de un documento electrónico administrativo archivado por la Comunidad Autónoma de Murcia, según artículo 27.3.c) de la Ley 39/2015. Los firmantes y las fechas de firma se muestran en los recuadros.
Su autenticidad puede ser comprobada accediendo a la siguiente dirección: https://sede.carm.es/verificardocumentos e introduciendo del código seguro de verificación (CSV) CARM-f2a9f013-a285-7102-fecd-005056b9d4e7

En la siguiente gráfica se muestra la evolución de este parámetro desde agosto de 2016 hasta la fecha actual.

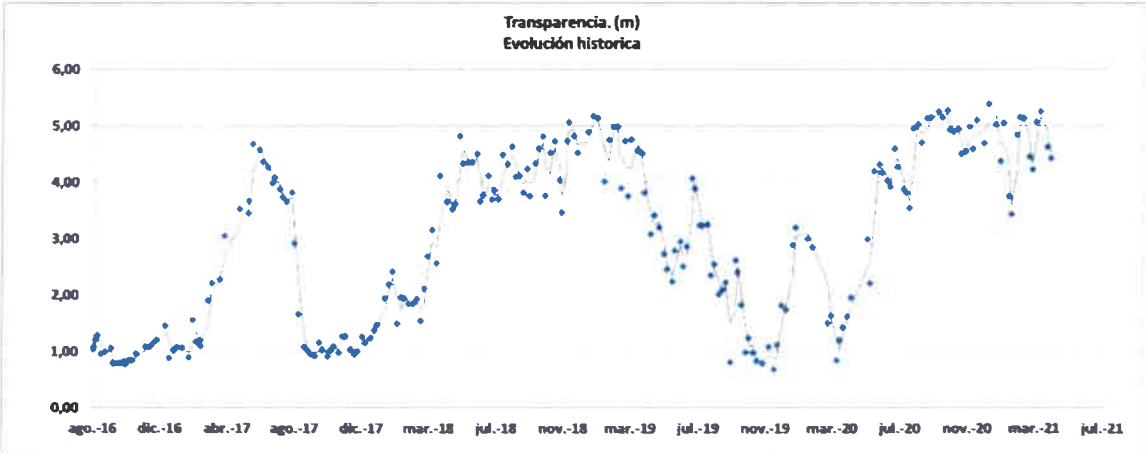

TURBIDEZ: La medición del día 13 de abril fue de 0,92 FTU; un valor ligeramente superior al de la semana anterior (0,56 FTU), aún por debajo de la media registrada hasta la fecha (3,34 FTU). En la siguiente gráfica se muestra la evolución de este parámetro desde agosto de 2016 hasta la fecha actual, donde se observa como los valores actuales son de los más bajos de la serie.

En la siguiente tabla se muestra los valores medios, máximos y mínimos de turbidez para los años 2017 a 2021:

Año	Media	Máx.	Mín.	N. Tomas	Periodo
2017	4,07	8,87	1,25	34	19/05/2017 al 26/12/2017
2018	3,78	18,20	0,97	46	02/01/2018 al 26/12/2018
2019	3,98	17,37	0,77	57	03/01/2019 al 25/12/2029
2020	2,31	10,06	0,60	56	03/01/2020 a 29/12/2020

PEREZ ALBALADEJO, MIRIAM 21/04/2021 11:42:48
Esta es una copia auténtica imprimible de un documento electrónico administrativo archivado por la Comunidad Autónoma de Murcia, según artículo 27.3.c) de la Ley 39/2015. Los firmantes y las fechas de firma se muestran en los recuadros.
Su autenticidad puede ser contrastada accediendo a la siguiente dirección: https://sede.carm.es/verificardocumentos e introduciendo del código seguro de verificación (CSV) CARM-f2d92813-a285-7f02-fecd-0050569b34e7

2021	1,07	1,86	0,56	14	05/01/2021 a fecha actual
Periodo 2017 a 2021	**3,34**	**18,20**	**0,56**	**207**	**19/05/2017 a la fecha actual**

OXÍGENO: La concentración de oxígeno en el agua medida el pasado día 13 de abril fue de 7,43 mg/l, un valor similar al registrado la semana anterior (7,82 mg/l). Siguen siendo registros más elevados que la media de años anteriores (Ver figura).

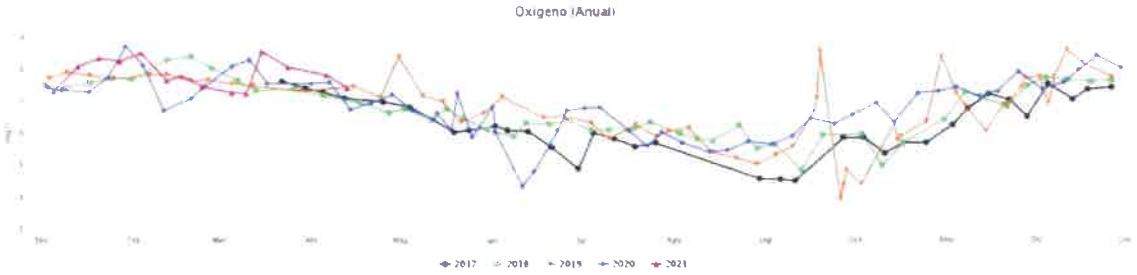

En la siguiente tabla se muestra los valores medios, máximos y mínimos de oxígeno para los años 2017 a 2021.

Año	Media	Máx.	Mín.	N. Tomas	Periodo
2017	6,14	7,62	4,51	34	19/05/2017 al 26/12/2017
2018	**6,74**	**8,39**	**4,84**	**46**	**02/01/2018 al 26/12/2018**
2019	6,86	8,60	3,94	57	03/01/2019 al 25/12/2029
2020	**6,86**	**8,70**	**4,35**	**56**	**03/01/2020 a 29/12/2020**
2021	7,88	8,55	7,24	14	05/01/2021 a fecha actual
Periodo 2017 a 2021	**6,76**	**8,70**	**3,94**	**207**	**19/05/2017 a la fecha actual**

TEMPERATURA: La temperatura media del agua el pasado día 13 de abril fue de 17,67 °C; 0,42 °C menos que la semana anterior (18,09 °C). En la siguiente figura se representa la evolución interanual de este parámetro, donde se puede comparar la evolución de este parámetro a lo largo del periodo 2017-2021.

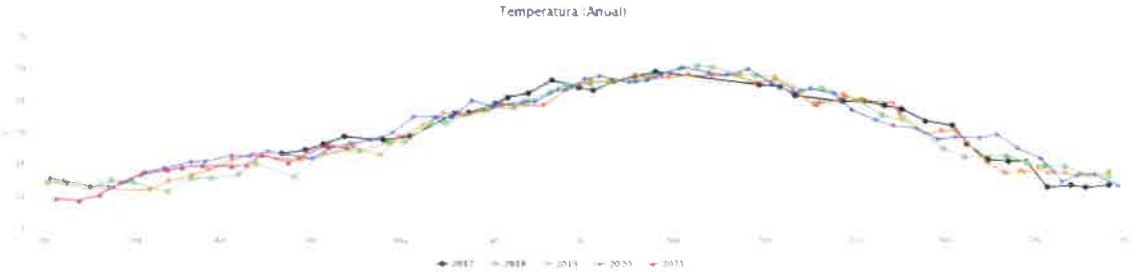

PEREZ ALBALADEJO, MIRIAM 21/04/2021 11:42:48
Esta es una copia auténtica imprimible de un documento electrónico administrativo archivado por la Comunidad Autónoma de Murcia, según artículo 27.3.c) de la Ley 39/2015. Los firmantes y las fechas de firma se muestran en los recuadros.
Su autenticidad puede ser contrastada accediendo a la siguiente dirección: https://sede.carm.es/verificardocumentos e introduciendo del código seguro de verificación (CSV) CARM-f2d92bf3-a285-7f02-fecd-0050569b34e7

PEREZ ALBALADEJO, MIRIAM 21/04/2021 11:42:48
Esta es una copia auténtica imprimible de un documento electrónico administrativo archivado por la Comunidad Autónoma de Murcia, según artículo 27.3.c) de la Ley 39/2015. Los firmantes y las fechas de firma se muestran en las recuadros.
Su autenticidad puede ser contrastada accediendo a la siguiente dirección: https://sede.carm.es/verificardocumentos e introduciendo del código seguro de verificación (CSV) CARM-f2d92ff3-a285-7f02-fecd-0050569b34e7

DESCARGAS EN EL MAR MENOR:

Caudales aforados el 13 de abril de 2021

	CORRIENTE DE AGUA	CAUDAL (L/S)	NUTRIENTES	
A	Rambla de El Albujón	272,69	185,00	mg NO3/l
B	Obra paso bajo crta. Los Urrutias	30,85	252,00	mg NO3/l
C	Rambla de Miranda	0,00	--	mg NO3/l
D	El Carmolí	0,00	--	mg NO3/l
E	Rambla de las Matildes	0,00	--	mg NO3/l
F	Rambla de las Matildes - corriente sur	11,16	152,00	mg NO3/l
TOTAL	ENTRADAS AL MAR MENOR	314,70	589,00	

Evolución últimas cuatro semanas

ENTRADAS AL MAR MENOR DESDE SU CUENCA VERTIENTE	23-MAR.	30-MAR.	07-ABR.	13-ABR.
Total entradas de caudales (L/s)	435,19	380,20	343,68	314,70
Total entradas de nutrientes (Kg/día)	8.642	7.561	6.751	5.747

El dato de descarga de la rambla del Albujón facilitado por ESAMUR del día 13 de abril fue de 272,69 l/s. El día de la medición la compuerta del azud de toma para el bombeo de la rambla del Albujón estaba cerrada y el aliviadero situado aguas abajo del sistema sí estaba vertiendo agua. Sí se observó circulación de agua en el canal construido. El caudal aforado esta semana se mantiene alto (aunque menor que en las tres semanas anteriores) en comparación con los aforos registrados en enero y febrero, pero muy por debajo del caudal aforado el día 9 de marzo (1.724 l/s) cuando las intensas lluvias de los días anteriores provocaron un fuerte incremento en los caudales transportados por la rambla.

En el canal D-7 el valor registrado fue de 133 l/s; al igual que en el caso de la rambla del Albujón, el caudal aforado es superior a los registrados durante los meses de enero y febrero, pero ya lejos de las entradas registradas la primera semana de marzo, con el efecto de las lluvias (594 l/s).

Otro foco de descarga vinculado al nivel tan alto que presenta el acuífero cuaternario es un drenaje que hay próximo a la desembocadura de la rambla del Albujón, junto a la carretera de

los Urrutias, donde se han aforado 30,85 l/s, un valor inferior a los registrados en marzo, pero superior a los registrados durante los meses de enero y febrero en este punto donde, en muchas ocasiones, apenas afloraba caudal.

Si sumamos los caudales de todos los puntos de entrada de agua al Mar Menor aforados por ESAMUR, el día 13 de abril estaban entrando 314,70 l/s, un caudal inferior a la media del año 2020 (361 l/s), y ligeramente por encima de los registros que se vienen observando en los últimos meses, tal y como se puede ver en la gráfica siguiente.

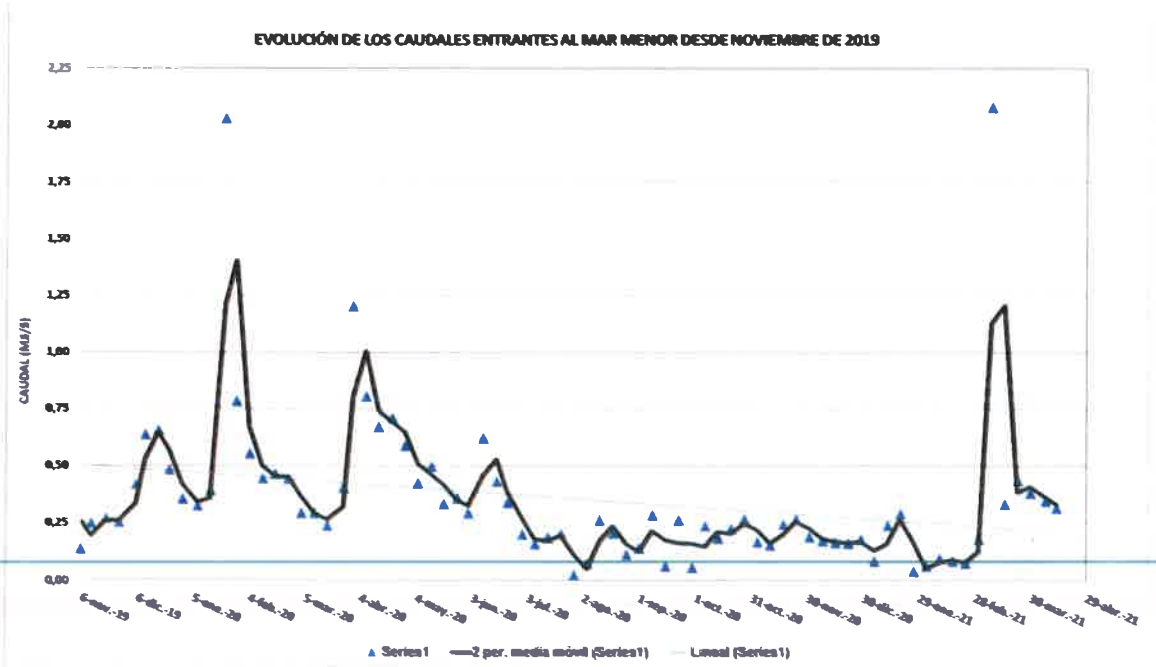

En el siguiente gráfico se representa la evolución del volumen de agua dulce que ha entrado al Mar Menor desde noviembre de 2019:

PEREZ ALBALADEJO, MIRIAM 21/04/2021 11:42:48
Esta es una copia auténtica imprimible de un documento electrónico administrativo archivado por la Comunidad Autónoma de Murcia, según artículo 27.3.c) de la Ley 39/2015. Los firmantes y las fechas de firma se muestran en los recuadros.
Su autenticidad puede ser contrastada accediendo a la siguiente dirección: https://sede.carm.es/verificardocumentos e introduciendo del código seguro de verificación (CSV) CARM-f2d928f3-a285-7f02-fecd-0050569b34e7

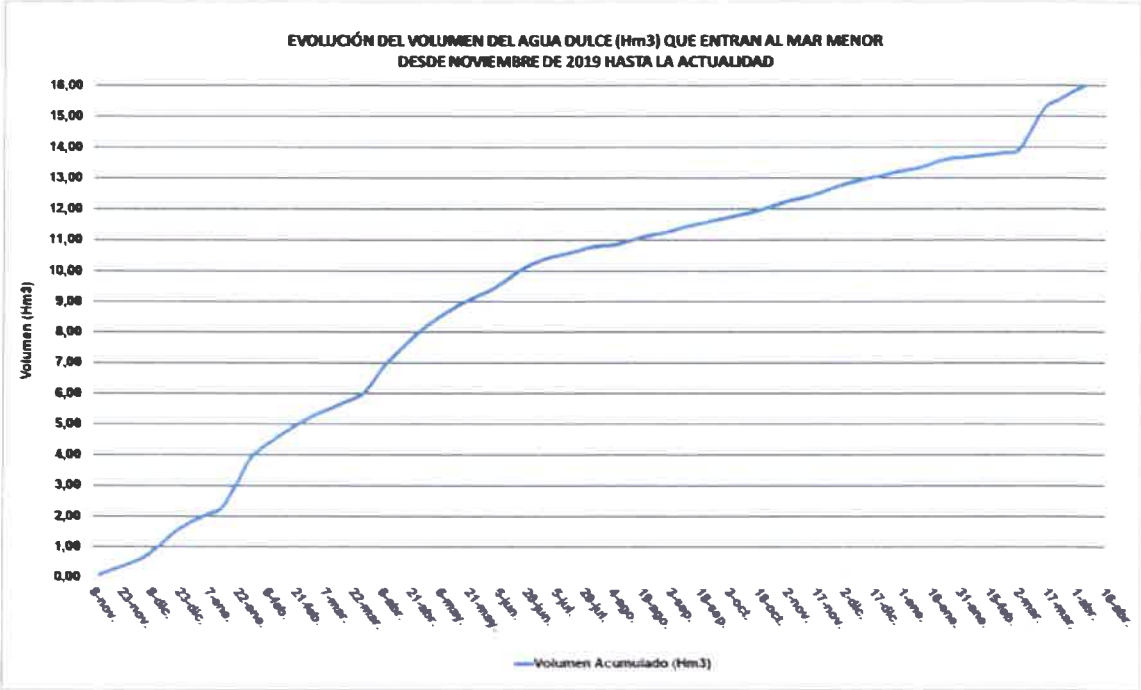

Para la rambla del Albujón, en la siguiente gráfica se representa la evolución de las descargas al Mar Menor y la precipitación media diaria caída en su cuenca vertiente, desde noviembre de 2019:

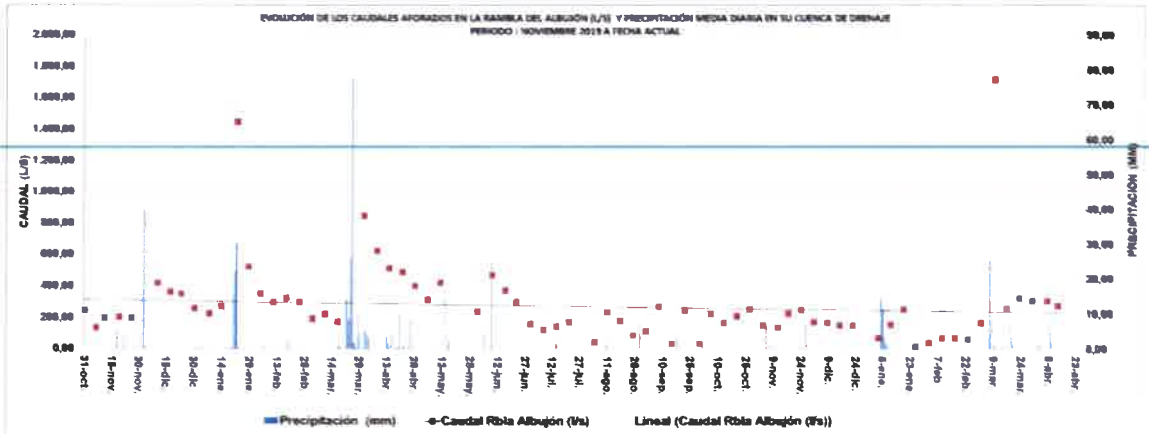

Concentración de nutrientes

En la desembocadura de la rambla del Albujón la concentración asciende a 185 mg/l, los medidos en el canal D-7 asciende a 160 mg/l, y 252 mg/L en el drenaje junto a la carretera de

PEREZ ALBALADEJO, MIRIAM 21/04/2021 11:42:48
Esta es una copia auténtica imprimible de un documento electrónico administrativo archivado por la Comunidad Autónoma de Murcia, según artículo 27.3.c) de la Ley 39/2015. Los firmantes y las fechas de firma se muestran en los recuadros.
Su autenticidad puede ser contrastada accediendo a la siguiente dirección: https://sede.carm.es/verificardocumentos e introduciendo del código seguro de verificación (CSV) CARM-f2d928f3-a285-7f02-fecd-0050569b34e7

Los Urrutias; son valores similares a las concentraciones de la medición del 07 de abril (194mg/L, 170 mg/L y 294 mg/L, respectivamente).

En la siguiente figura se representa la evolución de la entrada de nutrientes al Mar Menor a través de los puntos aforados, desde noviembre de 2019 hasta la actualidad:

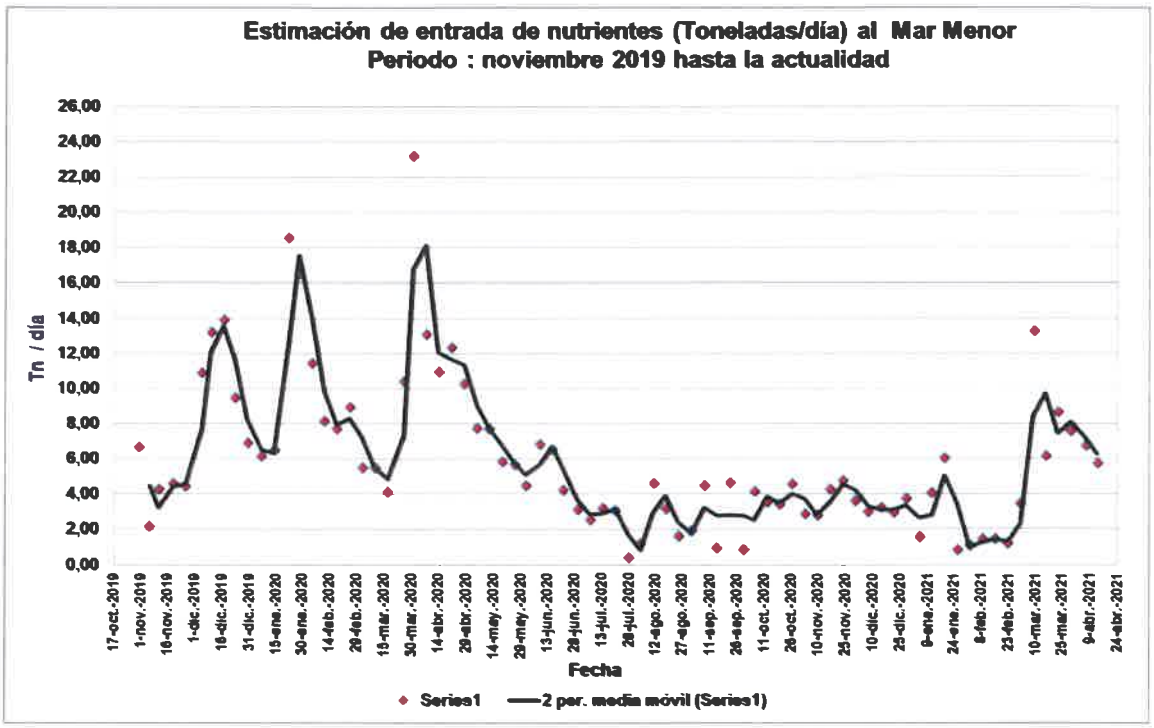

A partir de los aforos puntuales realizados, y de las medidas de concentración de nutrientes, podemos estimar que, desde noviembre de 2019 hasta la actualidad han entrado en al Mar Menor un total de **3.117 toneladas de nutrientes**. En la siguiente gráfica se representa la evolución de la acumulación de entradas desde enero de 2020.

PEREZ ALBALADEJO, MIRIAM 21/04/2021 11:42:48
Esta es una copia auténtica imprimible de un documento electrónico administrativo archivado por la Comunidad Autónoma de Murcia, según artículo 27.3.c) de la Ley 39/2015. Los firmantes y las fechas de firma se muestran en las recuadras.
Su autenticidad puede ser contrastada accediendo a la siguiente dirección: https://sede.carm.es/verificardocumentos e introduciendo el código seguro de verificación (CSV) CARM-f2d92813-a285-7102-fecd-0050569b34e7

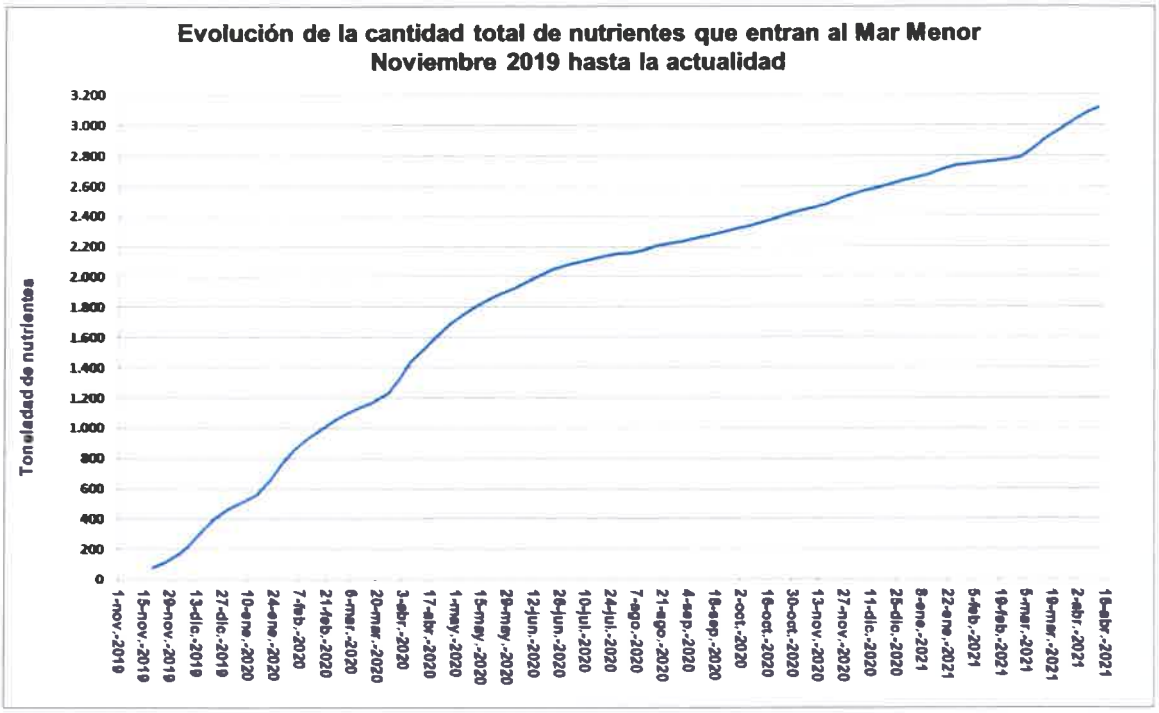

MONITORIZACIÓN DE NUTRIENTES EN EL MAR MENOR (ENTORNO DE LA DESEMBOCADURA DE LA RAMBLA DEL ALBUJÓN)

En la segunda semana de abril continúa el descenso en la concentración de nitratos hasta una concentración media en esta zona de 3,65 µmol/l. En el caso del amonio los niveles se han mantenido con respecto a la semana anterior (0,66 µmol/l), mientras que los niveles de fosfatos han descendido hasta niveles de 0,44 µmol/l.

En la siguiente tabla y figura se muestra la evolución de la concentración de nutrientes en las proximidades de la desembocadura de la rambla del Albujón del día 13 de abril de 2021, y de las últimas cuatro semanas como referencia.

Fecha	Amonio (µmol/L).	Nitritos (µmol/L).	Nitratos (µmol/L).	Fosfatos (µmol/L).
16/03/2021	0,71 ± 0,14	0,24 ± 0,10	14,35 ± 14,90	0,34 ± 0,07
23/03/2021	0,25 ± 0,19	0,31 ± 0,08	16,06 ± 14,16	0,20 ± 0,10
26/03/2021	0,59 ± 0,22	0,32 ± 0,11	27,48 ± 24,80	0,46 ± 0,09
04/04/2021	0,61 ± 0,15	0,18 ± 0,08	6,96 ± 8,35	0,86 ± 0,09
13/04/2021	**0,66 ± 0,31**	**0,54 ± 0,12**	**3,65 ± 3,50**	**0,44 ± 0,06**

PEREZ ALBALADEJO, MIRIAM 21/04/2021 11:42:48
Esta es una copia auténtica imprimible de un documento electrónico administrativo archivado por la Comunidad Autónoma de Murcia, según artículo 27.3.c) de la Ley 39/2015. Los firmantes y las fechas de firma se muestran en los recuadros.
Su autenticidad puede ser contrastada accediendo a la siguiente dirección: https://sede.carm.es/verificardocumentos e introduciendo del código seguro de verificación (CSV) CARM-f2d92f83-a2B5-7f02-fecd-0050569b34e7

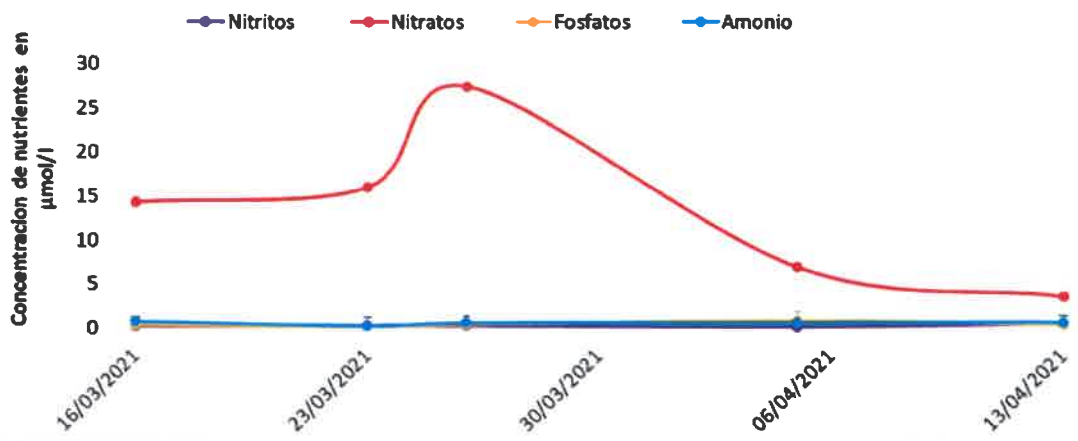

En la siguiente tabla se recoge la concentración media en los 15 puntos de la zona de muestreo tomados el pasado día **13 de abril según la distancia a la costa**:

Distancia a costa	Amonio (µmol/L).			Nitritos (µmol/L).			Nitratos (µmol/L).			Fosfatos (µmol/L).		
CP (<200 m)	0,74	±	0,12	0,62	±	0,12	4,15	±	1,91	0,43	±	0,03
CM (>200 m)	0,65	±	0,35	0,52	±	0,13	3,53	±	4,00	0,45	±	0,07

Valores límite estado ecológico bueno/moderado en la masa de agua costera Mar Menor, definidos en el Real Decreto 817/2015, de 11 de septiembre por el que se establecen los criterios de seguimiento y evaluación del estado de las aguas superficiales y las normas de calidad ambiental: **Amonio** : 4,60 (CP), 2,30 (CM); **Nitratos**: 12,90 (CP), 6,45 (CM); **Nitritos**: 0,92 (CP), 0,46 (CM); **Fosfatos**: 0,76 (CP), 0,38 (CM). **CM**: Campo medio, a más de 200 m de la costa. **CP**: Campo próximo, de 0 a 200 m de la costa.

La evolución desde mayo de 2020 hasta la actualidad es la que se representa en la siguiente figura.

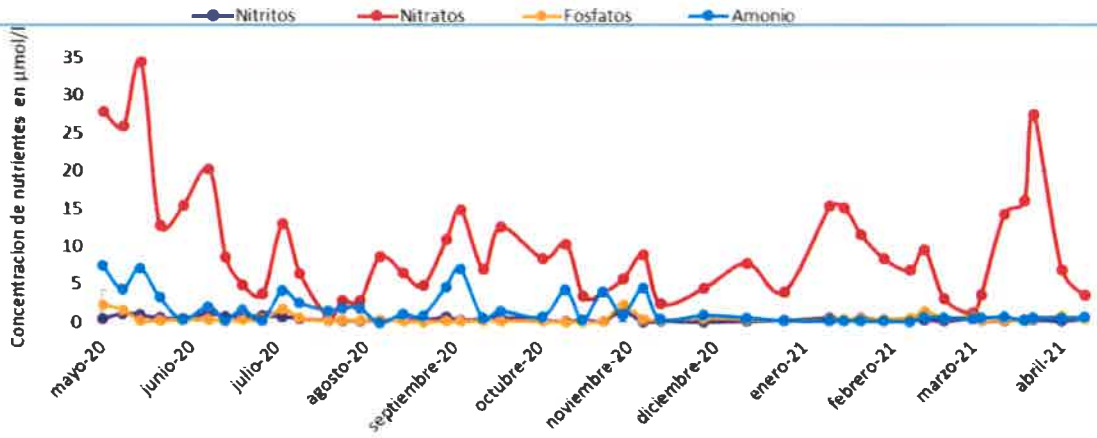

PEREZ ALBALADEJO, MIRIAM 21/04/2021 11:42:48
Esta es una copia auténtica imprimible de un documento electrónico administrativo archivado por la Comunidad Autónoma de Murcia, según artículo 27.3.c) de la Ley 39/2015. Los firmantes y las fechas de firma se muestran en los recuadros.
Su autenticidad puede ser contrastada accediendo a la siguiente dirección: https://sede.carm.es/verificardocumentos e introduciendo del código seguro de verificación (CSV) CARM-f2d92f3-a285-7f02-fecd-0050569b34e7

Por último, se representa la evolución en la concentración de nitratos, en relación con los caudales desaguados por la rambla del Albujón y con la concentración de clorofila medida en la columna de agua, desde mayo de 2020.

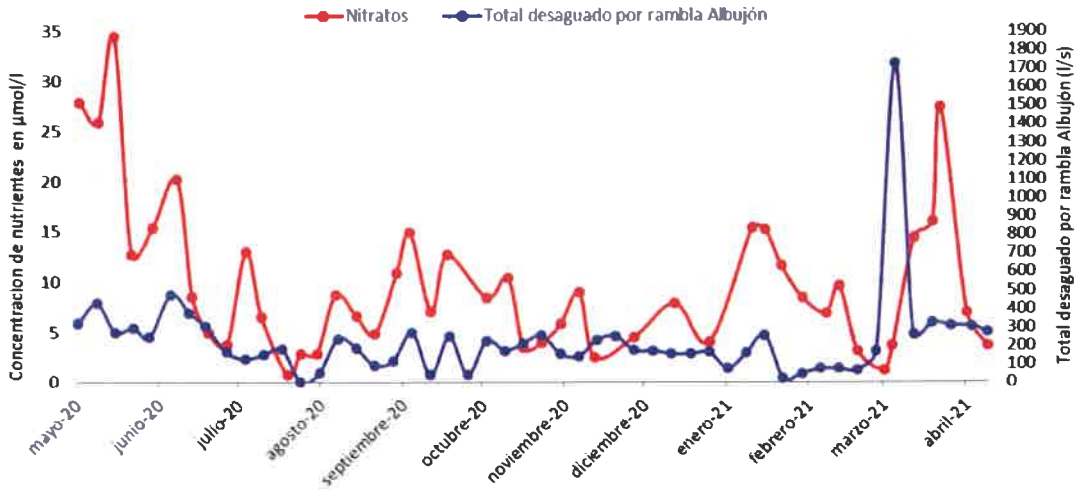

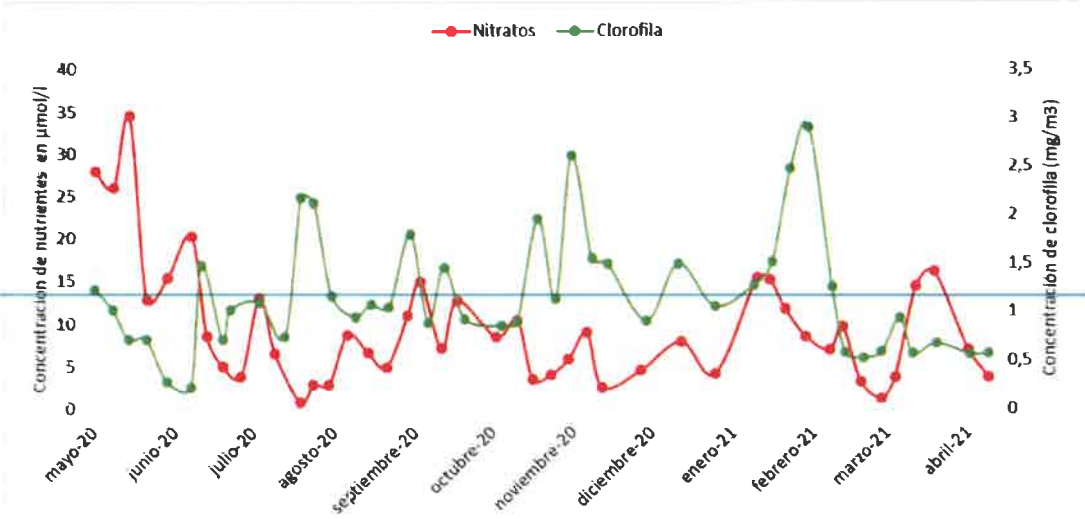

PEREZ ALBALADEJO, MIRIAM 21/04/2021 11:42:48
Esta es una copia auténtica imprimible de un documento electrónico administrativo archivado por la Comunidad Autónoma de Murcia, según artículo 27.3.c) de la Ley 39/2015. Los firmantes y las fechas de firma se muestran en los recuadros.
Su autenticidad puede ser contrastada accediendo a la siguiente dirección: https://sede.carm.es/verificardocumentos e introduciendo del código seguro de verificación (CSV) CARM-f2d92bf3-a285-7f02-fecd-0050569b34e7

2.- REUNIÓN COMITÉ DE ASESORAMIENTO CIENTÍFICO DEL MAR MENOR 13-04-2021

El 13 de abril de 2021, a las 11.30 horas se reunió por videoconferencia el Comité de Asesoramiento Científico. Durante el Comité se trataron, entre otros: la situación de la evolución del estado ecológico del Mar Menor, que contó para ello con la exposición de Ángel Pérez Ruzafa y de Javier Gilbert; los avances en las actuaciones llevadas a cabo por la Dirección General del Mar Menor para la recuperación y protección del Mar Menor, centrándose en el estado de las 8 medidas prioritarias aprobadas por Consejo de Gobierno: Limpieza y retirada de biomasa, instalaciones de desnitrificación mediante instalación de biorreactores, sondeos piezométricos, banco de filtradores autóctonos, monitorización y modelo predictivo de la evolución del Mar Menor; pruebas piloto de oxigenación y rehabilitación de las Salinas de Marchamalo; y, por último, se expuso el borrador del Decreto del Comité de Asesoramiento Científico del Mar Menor, su estructura, las líneas generales así como el procedimiento de tramitación de dicho decreto.

3.- REUNIÓN COMISIÓN INTERDEPARTAMENTAL DEL MAR MENOR 15-04-2021.

El pasado día 15 de abril se reunió por videoconferencia la Comisión Interdepartamental del Mar Menor. Entre los puntos que se trataron destacan:

- La exposición de la situación actual de estado ecológico del Mar Menor, realizándose una comparativa de la medición de los diversos parámetros desde que existe serie histórica hasta la fecha actual, resaltando que nos hallamos en una situación de estabilidad que demuestra la gran capacidad de autorregulación del Mar Menor y, que en algunos de los parámetros físico-químicos nos encontramos ante los mejores datos de los últimos tiempos.
- Los avances en los compromisos de la CARM para el cumplimiento de las disposiciones recogidas en la Ley 3/20 y otros proyectos. En este sentido destacar, entre otras, las siguientes novedades: situación de la tramitación de los Decretos del Comité de

PEREZ ALBALADEJO, MIRIAM 21/04/2021 11:42:48
Esta es una copia auténtica imprimible de un documento electrónico administrativo archivado por la Comunidad Autónoma de Murcia, según artículo 27.3.c) de la Ley 39/2015. Los firmantes y las fechas de firma se muestran en los recuadros.
Su autenticidad puede ser contrastada accediendo a la siguiente dirección: https://sede.carm.es/verificardocumentos e introduciendo del código seguro de verificación (CSV) CARM-f2d92813-a285-7102-fecd-0050569b34e7

Asesoramiento Científico y Consejo del Mar Menor, la celebración el pasado 13 de abril de la reunión del CAC para explicarles, entre otros asuntos, el borrador de Decreto del Comité de Asesoramiento Científico acorde a la nueva normativa; convocatoria del Consejo del Mar Menor para el 21 del presente mes; publicación el 25 de marzo de la nueva versión web del canal Mar Menor; la aprobación y publicación en el BORM de la EGIZC con fechas 5 y 13 de abril de 2021; evacuado el trámite por parte del CAROPA con fecha 12 de abril respecto al borrador de Orden de operadores agroambientales, pendiente ahora del informe de la DGSSJJ y Consejo Jurídico; en estudio por la Comisión Bilateral Ministerio-CARM los artículos 64-66; y publicado en el portal de la Transparencia el Reglamento de Vertido Tierra-Mar, continuándose con la tramitación.

- Así como la reiteración de la solicitud de información a los distintos centros directivos para la elaboración del Informe Anual del cumplimiento de la Ley de recuperación y protección del Mar Menor para dar cuenta al Consejo de Gobierno y a la Asamblea Regional, conforme a los establecido en el artículo 12.

LA DIRECTORA GENERAL DEL MAR MENOR

(Documento firmado electrónicamente al margen)

Miriam Pérez Albaladejo

PEREZ ALBALADEJO, MIRIAM 21/04/2021 11:42:48
Esta es una copia auténtica imprimible de un documento electrónico administrativo archivado por la Comunidad Autónoma de Murcia, según artículo 27.3.c) de la Ley 39/2015. Los firmantes y las fechas de firma se muestran en los recuadros.
Su autenticidad puede ser contrastada accediendo a la siguiente dirección: https://sede.carm.es/verificardocumentos e introduciendo del código seguro de verificación (CSV) CARM-f2d92bf3-a285-7f02-fecd-0050569b34e7